# PROJETOS E PLANTAS GRÁFICAS

# RECUPERAÇÃO DE ESTRADAS VICINAIS E PAVIMENTAÇÃO EM PARALELEPÍPEDO.

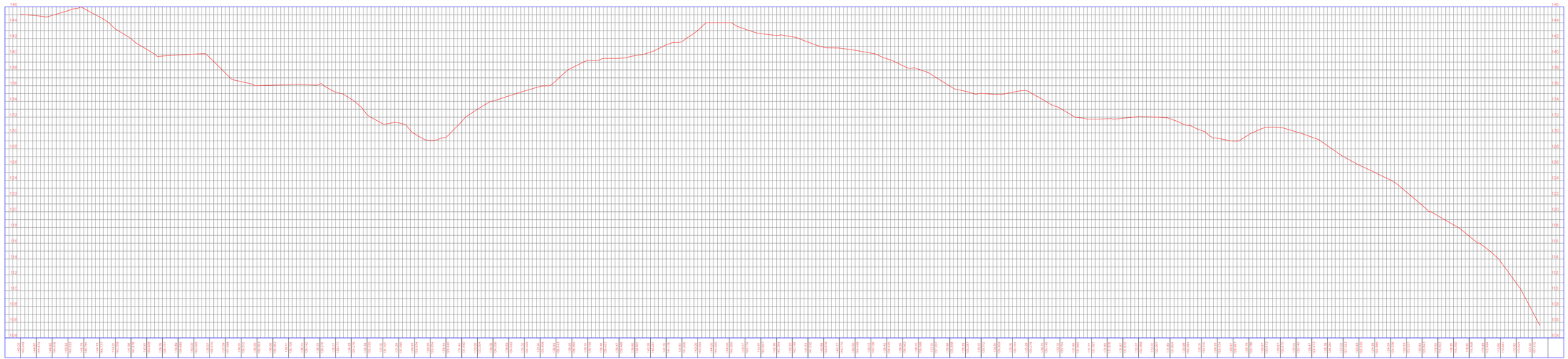

# PLANTA LOCALIZAÇÃO

SEM ESCALA

PROPRIETÁRIO:

ENGENHEIRO:

CONSTRUTOR:

# TOPOGRAFIA

**PROJETO:** IMPLANTAÇÃO DE PAVIMENTAÇÃO NO MUNICÍPIO DE GURINHÉM-PB

**CONTRATO:** -

**ENDEREÇO:** ESTRADA VICINAL - RUA 32

**PROPRIETÁRIO:** PREFEITURA MUNICIPAL DE GURINHÉM - PB

| | RESPONSÁVEL | RUBRICA | DATA: | REVISÃO: |
|---|---|---|---|---|
| DESENHO | | | | - |
| CÓPIA | | | AREA DO TERRENO: AREA DA CONST.: TX DE OCUPAÇÃO: INDICE DE APROV.: | |
| VISTO | | | | |

| PRANCHA | DESENHO: | ESCALA: |
|---|---|---|
| 02/02 | Planta baixa<br>-<br>-<br>-<br>- | INDICADAS |

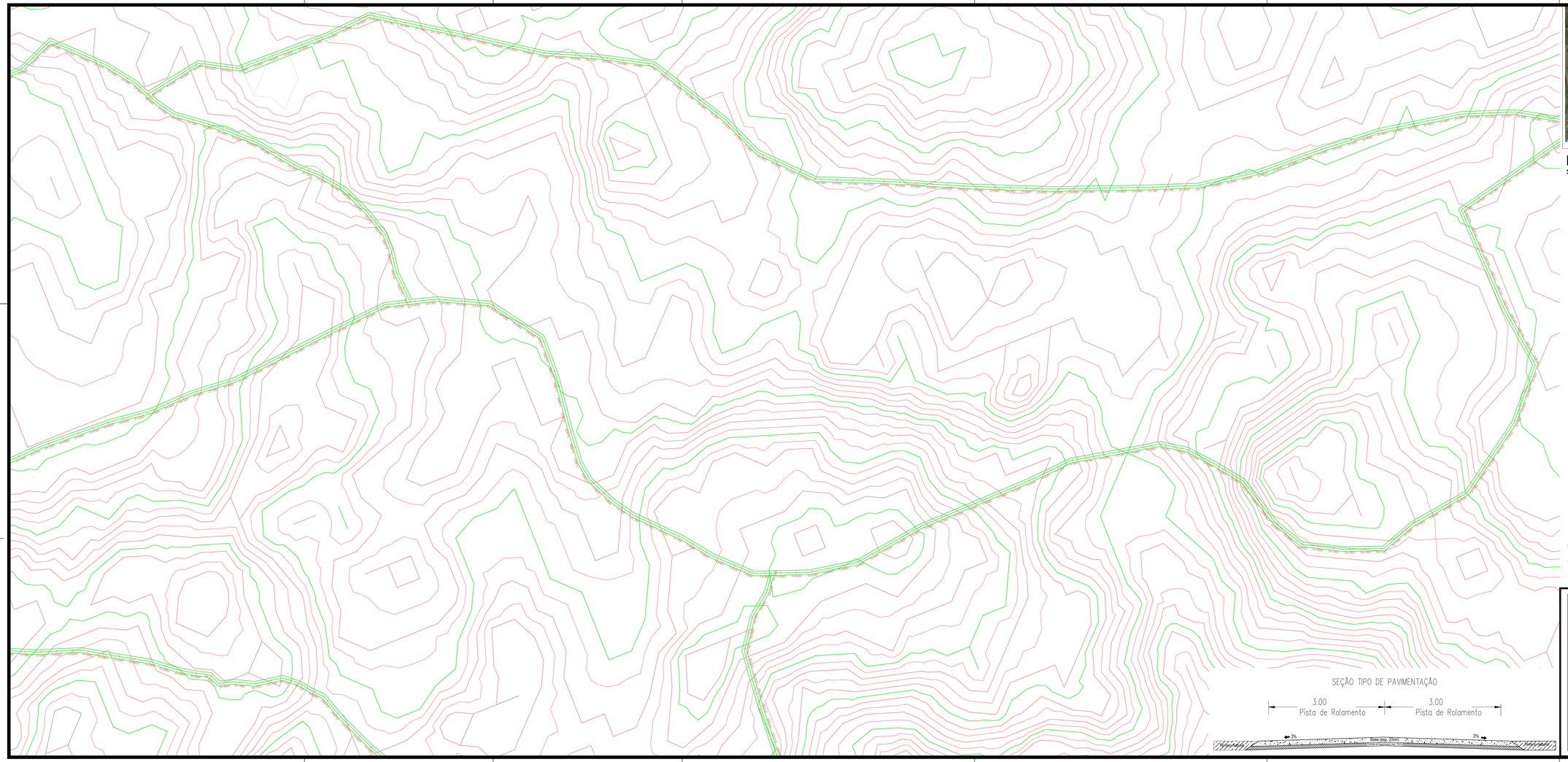

# PLANTA LOCALIZAÇÃO

SEM ESCALA

PROPRIETÁRIO:

ENGENHEIRO:

CONSTRUTOR:

# TOPOGRAFIA

**PROJETO:** IMPLANTAÇÃO DE PAVIMENTAÇÃO NO MUNICÍPIO DE GURINHÊM-PB
**CONTRATO:** -
**ENDEREÇO:** ESTRADA VICINAL - RUA 29
**PROPRIETÁRIO:** PREFEITURA MUNICIPAL DE GURINHÊM - PB

| | RESPONSÁVEL | RUBRICA | DATA: | REVISÃO: |
|---|---|---|---|---|
| DESENHO | | | | - |
| CÓPIA | | | ÁREA DO TERRENO:<br>ÁREA DA CONST.:<br>TX DE OCUPAÇÃO:<br>ÍNDICE DE APROV.: | |
| VISTO | | | | |
| PRANCHA | DESENHO: | ESCALA: | | |
| 01/03 | Planta baixa<br>-<br>-<br>-<br>- | INDICADAS | | |

PLANTA LOCALIZAÇÃO
SEM ESCALA

SEÇÃO TIPO DE PAVIMENTAÇÃO

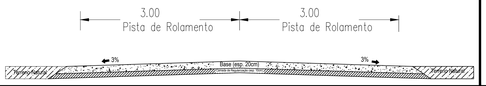


PROPRIETÁRIO:

ENGENHEIRO:

CONSTRUTOR:

# TOPOGRAFIA

| | |
|---|---|
| **PROJETO:** | IMPLANTAÇÃO DE PAVIMENTAÇÃO NO MUNICÍPIO DE GURINHÊM-PB |
| **CONTRATO:** | - |
| **ENDEREÇO:** | ESTRADA VICINAL - RUA 29 |
| **PROPRIETÁRIO:** | PREFEITURA MUNICIPAL DE GURINHÊM - PB |

| | RESPONSÁVEL | RUBRICA | DATA: | REVISÃO: |
|---|---|---|---|---|
| DESENHO | | | | - |
| CÓPIA | | | ÁREA DO TERRENO: | |
| VISTO | | | ÁREA DA CONST.: TX DE OCUPAÇÃO: | |
| PRANCHA | DESENHO: | ESCALA: | INDICE DE APROV.: | |
| 01/02 | Planta baixa<br>-<br>-<br>-<br>- | INDICADAS | | |

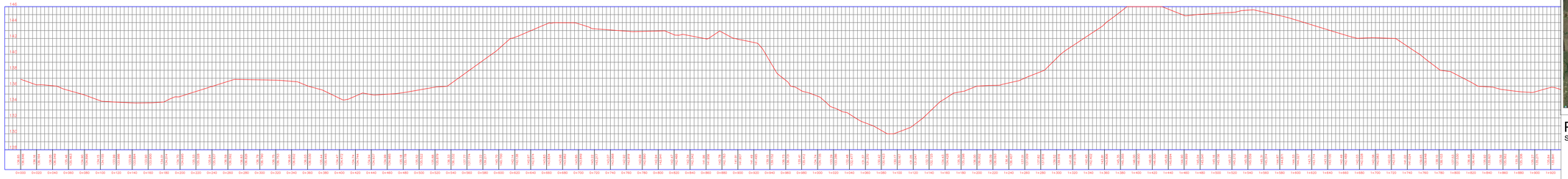

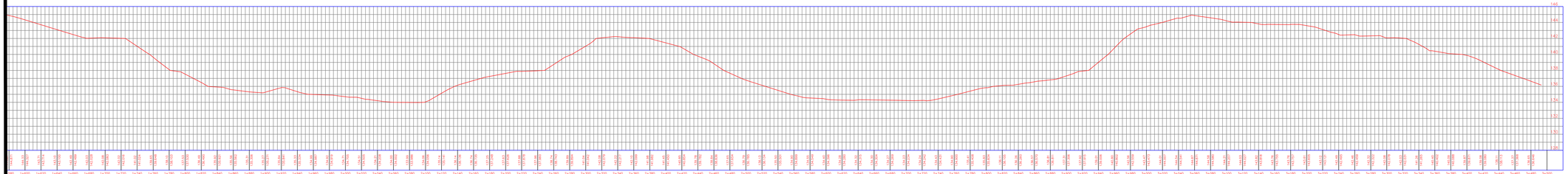

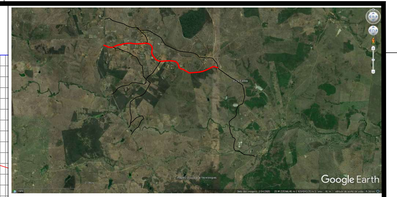


# PLANTA LOCALIZAÇÃO

SEM ESCALA

PROPRIETÁRIO:

ENGENHEIRO:

CONSTRUTOR:

# TOPOGRAFIA

| | |
|---|---|
| **PROJETO:** | IMPLANTAÇÃO DE PAVIMENTAÇÃO NO MUNICÍPIO DE GURINHÉM-PB |
| **CONTRATO:** | - |
| **ENDEREÇO:** | ESTRADA VICINAL - RUA 29 |
| **PROPRIETÁRIO:** | PREFEITURA MUNICIPAL DE GURINHÉM - PB |

| | RESPONSÁVEL | RUBRICA | DATA: | REVISÃO: |
|---|---|---|---|---|
| DESENHO | - | | | - |
| CÓPIA | | | AREA DO TERRENO:<br>ÁREA DA CONST.:<br>TX DE OCUPAÇÃO.:<br>INDICE DE APROV.: | |
| VISTO | | | | |

| PRANCHA | DESENHO: | ESCALA: |
|---|---|---|
| 02/02 | Planta baixa<br>-<br>-<br>-<br>- | INDICADAS |

SEÇÃO TIPO DE PAVIMENTAÇÃO

# PLANTA LOCALIZAÇÃO

SEM ESCALA

PROPRIETÁRIO:

ENGENHEIRO:

CONSTRUTOR:

# TOPOGRAFIA

**PROJETO:** IMPLANTAÇÃO DE PAVIMENTAÇÃO NO MUNICÍPIO DE GURINHÊM-PB
**CONTRATO:** -
**ENDEREÇO:** ESTRADA VICINAL - RUA 29
**PROPRIETÁRIO:** PREFEITURA MUNICIPAL DE GURINHÊM - PB

| | RESPONSÁVEL | RUBRICA | DATA: | REVISÃO: |
|---|---|---|---|---|
| DESENHO | | | | - |
| CÓPIA | | | ÁREA DO TERRENO:<br>ÁREA DA CONST.:<br>TX DE OCUPAÇÃO:<br>ÍNDICE DE APROV.: | |
| VISTO | | | | |

| PRANCHA | DESENHO: | ESCALA: |
|---|---|---|
| 02/03 | Planta baixa<br>-<br>-<br>-<br>- | INDICADAS |

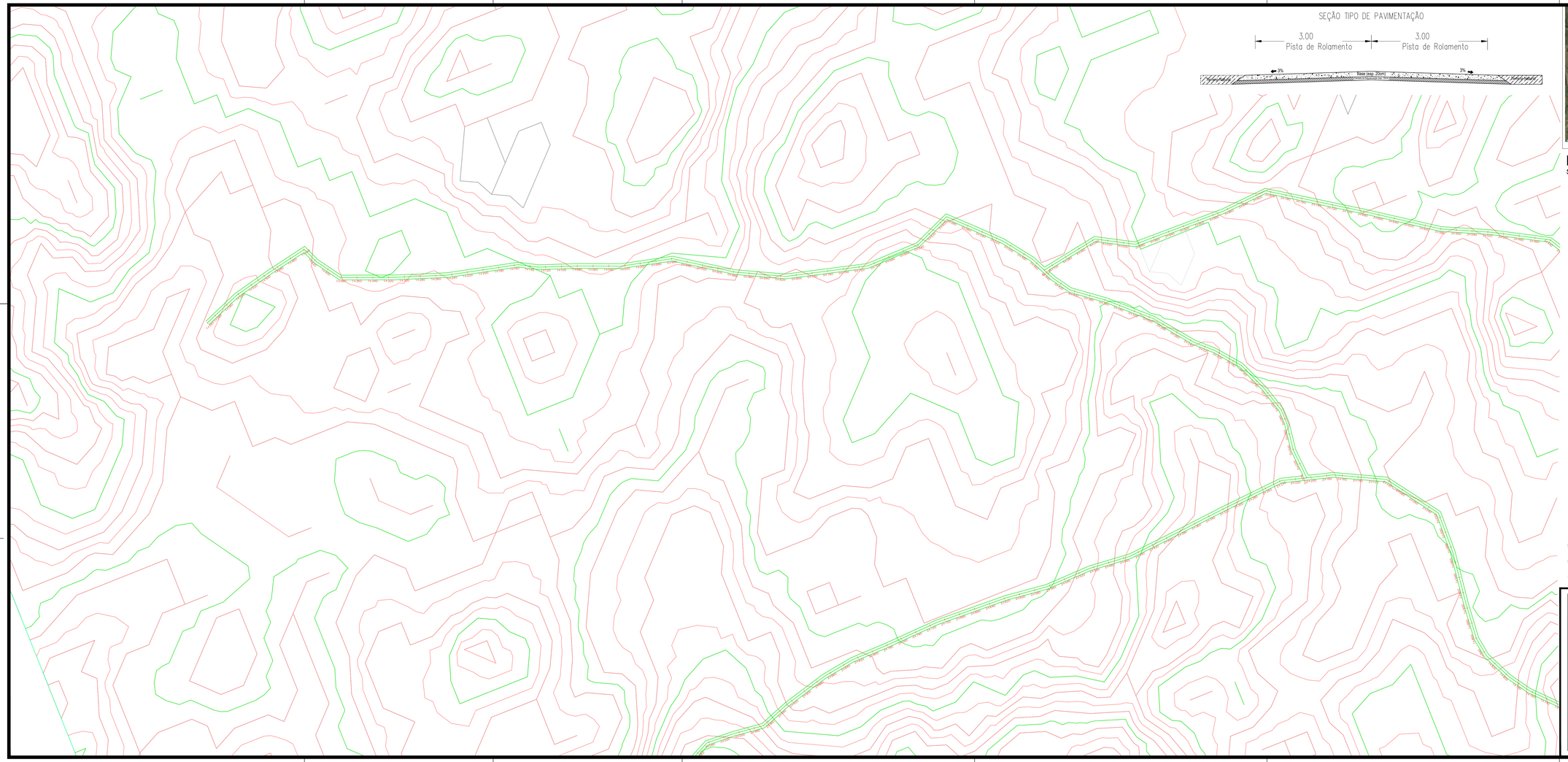

SEÇÃO TIPO DE PAVIMENTAÇÃO

# PLANTA LOCALIZAÇÃO

SEM ESCALA

PROPRIETÁRIO:

ENGENHEIRO:

CONSTRUTOR:

# TOPOGRAFIA

**PROJETO:** IMPLANTAÇÃO DE PAVIMENTAÇÃO NO MUNICÍPIO DE GURINHÊM-PB

**CONTRATO:** -

**ENDEREÇO:** ESTRADA VICINAL - RUA 30

**PROPRIETÁRIO:** PREFEITURA MUNICIPAL DE GURINHÊM - PB

| | RESPONSÁVEL | RUBRICA | DATA: | REVISÃO: |
|---|---|---|---|---|
| DESENHO | | | | - |
| CÓPIA | | | ÁREA DO TERRENO: ÁREA DA CONST.: TX DE OCUPAÇÃO: ÍNDICE DE APROV.: | |
| VISTO | | | | |
| PRANCHA | DESENHO: | ESCALA: | | |
| 01/02 | Planta baixa<br>-<br>-<br>-<br>- | INDICADAS | | |

# PLANTA LOCALIZAÇÃO

SEM ESCALA

PROPRIETÁRIO:

ENGENHEIRO:

CONSTRUTOR:

# TOPOGRAFIA

**PROJETO:** IMPLANTAÇÃO DE PAVIMENTAÇÃO NO MUNICÍPIO DE GURINHÊM-PB
**CONTRATO:** -
**ENDEREÇO:** ESTRADA VICINAL - RUA 30
**PROPRIETÁRIO:** PREFEITURA MUNICIPAL DE GURINHÊM - PB

| | RESPONSÁVEL | RUBRICA | DATA: | REVISÃO: |
|---|---|---|---|---|
| DESENHO | | | | - |
| CÓPIA | | | ÁREA DO TERRENO:<br>ÁREA DA CONST.:<br>TX DE OCUPAÇÃO:<br>ÍNDICE DE APROV.: | |
| VISTO | | | | |
| PRANCHA | DESENHO: | ESCALA: | | |
| 01/02 | Planta baixa<br>-<br>-<br>-<br>- | INDICADAS | | |

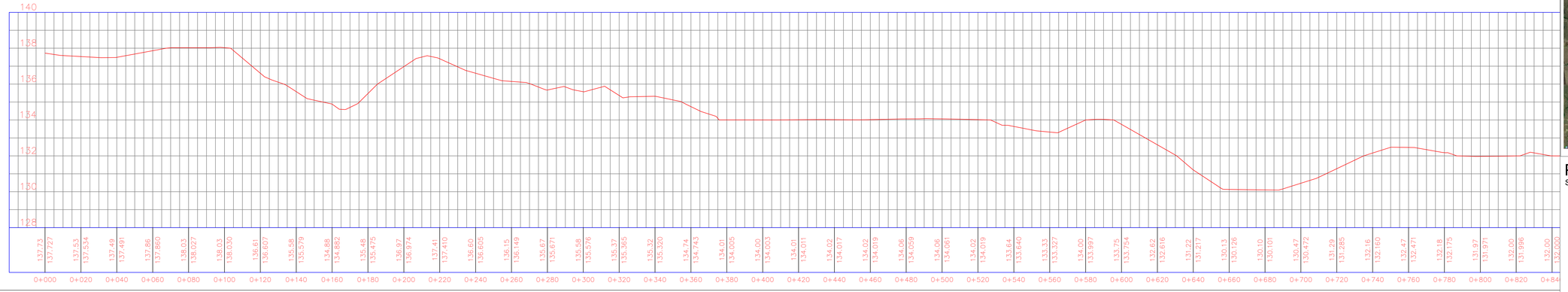


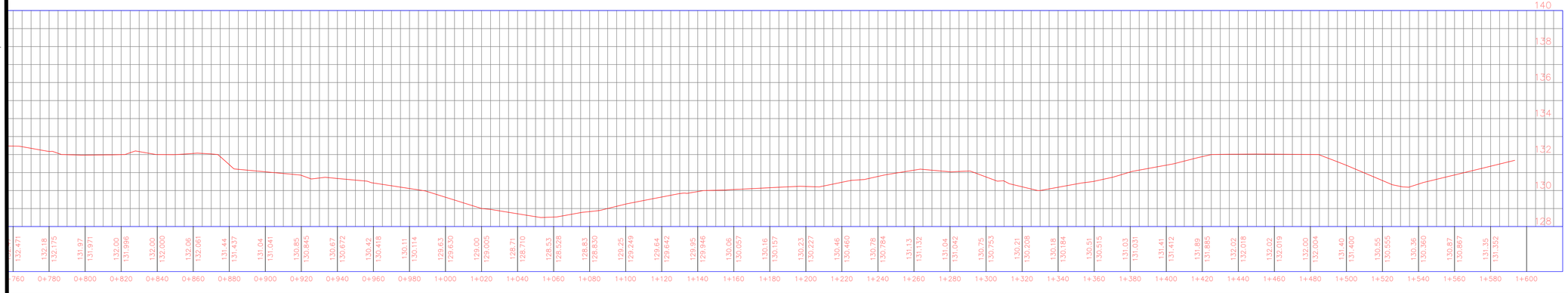

# PLANTA LOCALIZAÇÃO

SEM ESCALA

PROPRIETÁRIO:

ENGENHEIRO:

CONSTRUTOR:

# TOPOGRAFIA

**PROJETO:** IMPLANTAÇÃO DE PAVIMENTAÇÃO NO MUNICÍPIO DE GURINHÊM-PB

**CONTRATO:** -

**ENDEREÇO:** ESTRADA VICINAL - RUA 30

**PROPRIETÁRIO:** PREFEITURA MUNICIPAL DE GURINHÊM - PB

| | RESPONSÁVEL | RUBRICA | DATA: | REVISÃO: |
|---|---|---|---|---|
| DESENHO | | | | - |
| CÓPIA | | | ÁREA DO TERRENO:<br>ÁREA DA CONST.:<br>TX DE OCUPAÇÃO :<br>ÍNDICE DE APROV. : | |
| VISTO | | | | |

| PRANCHA | DESENHO: | ESCALA: |
|---|---|---|
| 02/02 | Planta baixa<br>-<br>-<br>-<br>- | INDICADAS |

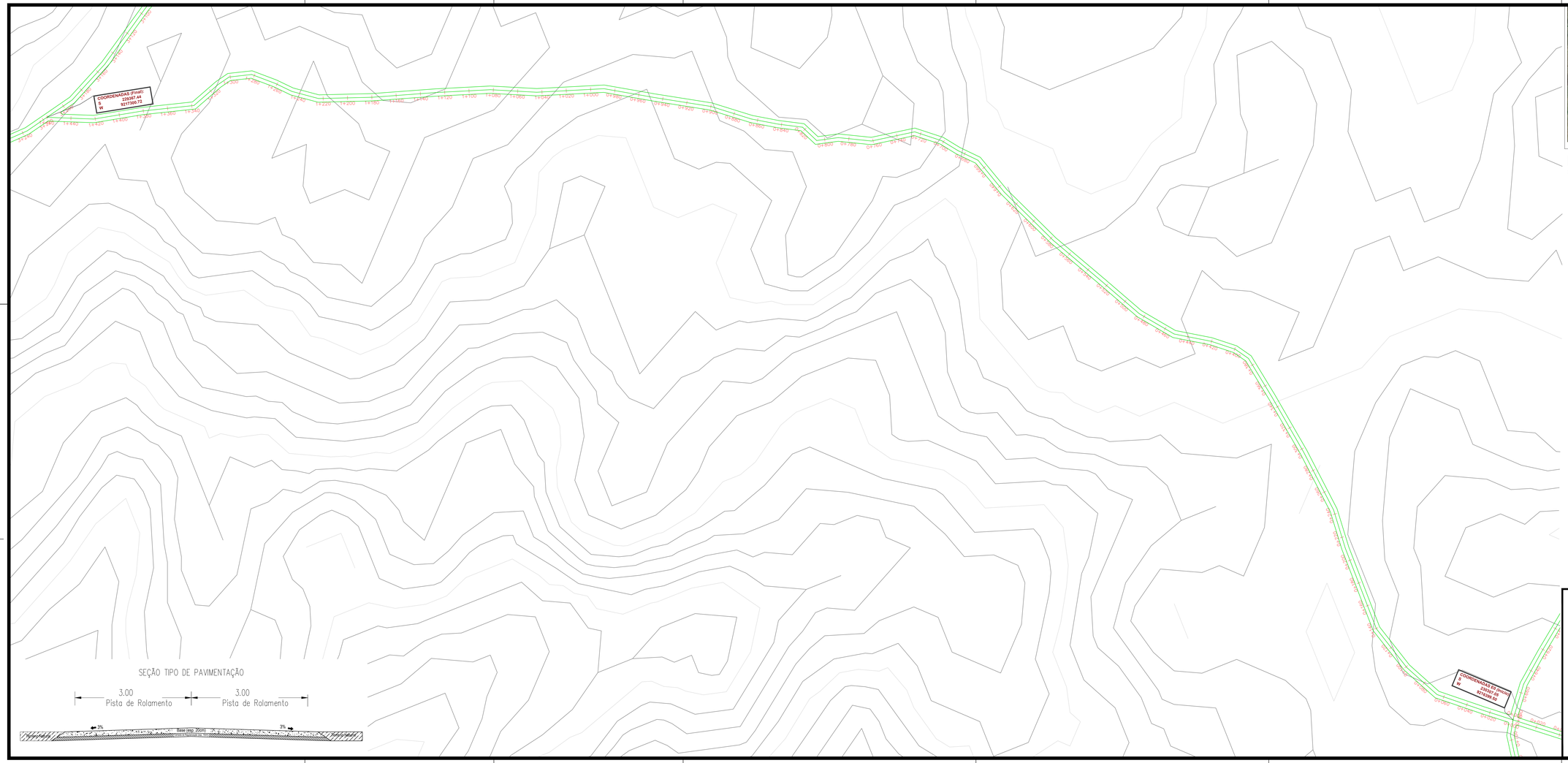

PLANTA LOCALIZAÇÃO
SEM ESCALA

PROPRIETÁRIO:

ENGENHEIRO:

CONSTRUTOR:

# TOPOGRAFIA

**PROJETO:** IMPLANTAÇÃO DE PAVIMENTAÇÃO NO MUNICÍPIO DE GURINHÊM-PB
**CONTRATO:** -
**ENDEREÇO:** ESTRADA VICINAL - RUA 31
**PROPRIETÁRIO:** PREFEITURA MUNICIPAL DE GURINHÊM - PB

| | RESPONSÁVEL | RUBRICA | DATA: | REVISÃO: |
|---|---|---|---|---|
| DESENHO | | | | - |
| CÓPIA | | | ÁREA DO TERRENO: ÁREA DA CONST.: TX DE OCUPAÇÃO: ÍNDICE DE APROV.: | |
| VISTO | | | | |
| PRANCHA | DESENHO: | ESCALA: | | |
| 01/02 | Planta baixa<br>-<br>-<br>-<br>- | INDICADAS | | |

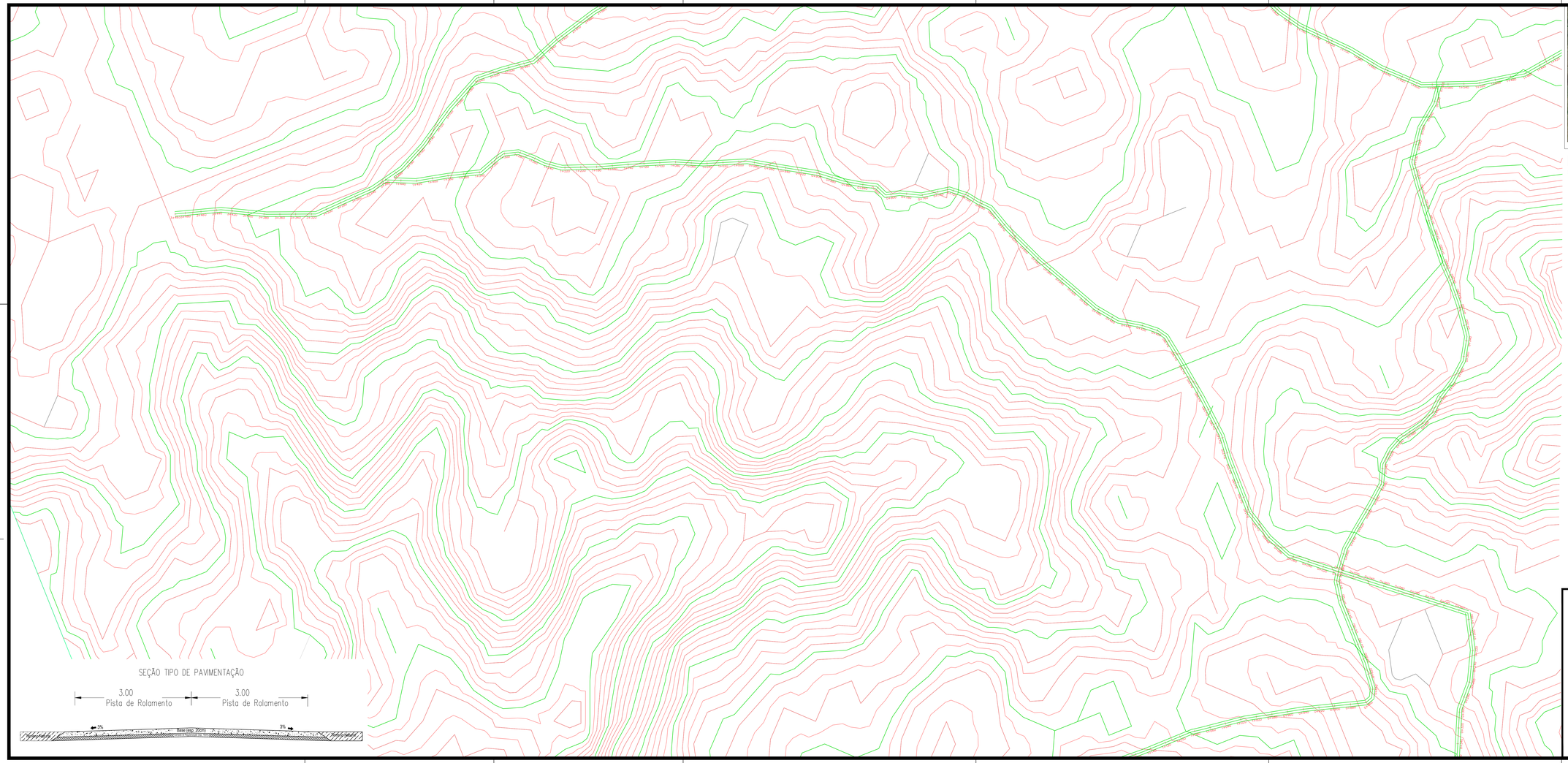

# PLANTA LOCALIZAÇÃO

SEM ESCALA

PROPRIETÁRIO:

ENGENHEIRO:

CONSTRUTOR:

# TOPOGRAFIA

**PROJETO:** IMPLANTAÇÃO DE PAVIMENTAÇÃO NO MUNICÍPIO DE GURINHÊM-PB

**CONTRATO:** -

**ENDEREÇO:** ESTRADA VICINAL - RUA 31

**PROPRIETÁRIO:** PREFEITURA MUNICIPAL DE GURINHÊM - PB

| | RESPONSÁVEL | RUBRICA | DATA: | REVISÃO: |
|---|---|---|---|---|
| DESENHO | | | | - |
| CÓPIA | | | ÁREA DO TERRENO:<br>ÁREA DA CONST.:<br>TX DE OCUPAÇÃO:<br>ÍNDICE DE APROV.: | |
| VISTO | | | | |
| PRANCHA | DESENHO: | ESCALA: | | |
| 01/02 | Planta baixa<br>-<br>-<br>-<br>- | INDICADAS | | |

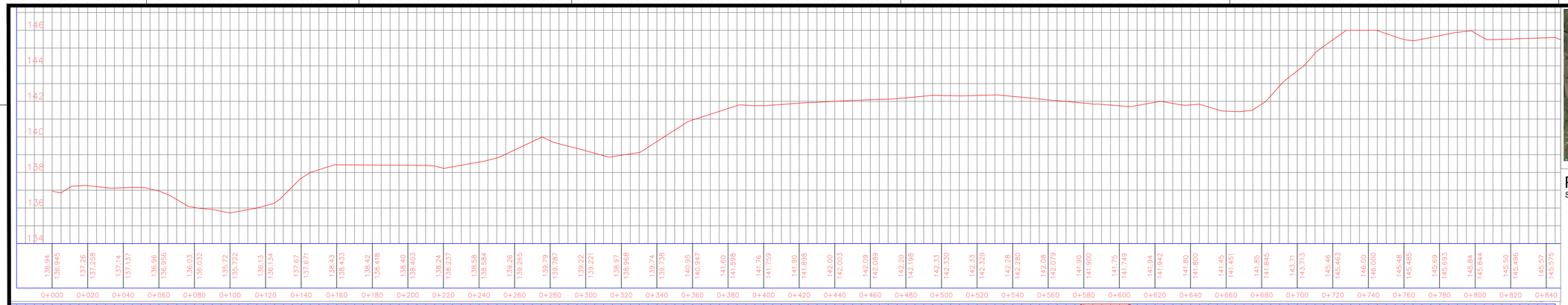


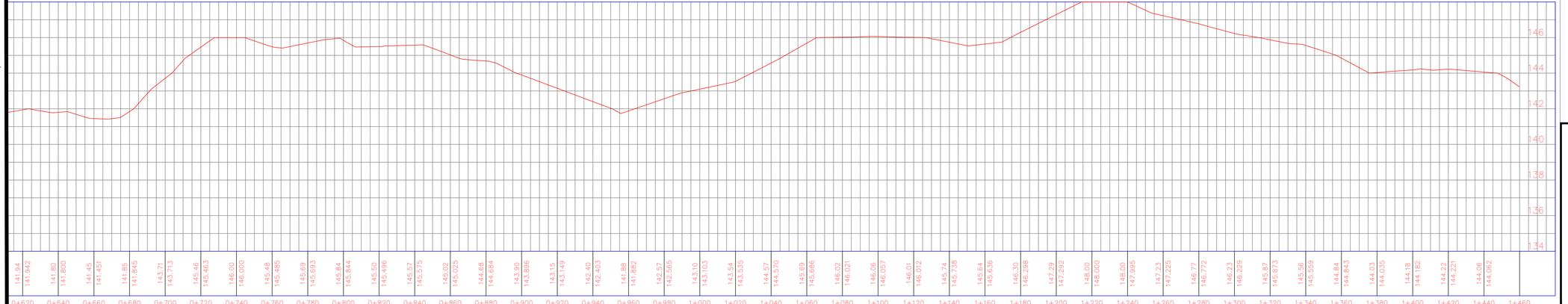

# PLANTA LOCALIZAÇÃO

SEM ESCALA

PROPRIETÁRIO:

ENGENHEIRO:

CONSTRUTOR:

# TOPOGRAFIA

**PROJETO:** IMPLANTAÇÃO DE PAVIMENTAÇÃO NO MUNICÍPIO DE GURINHÊM-PB
**CONTRATO:** -
**ENDEREÇO:** ESTRADA VICINAL - RUA 31
**PROPRIETÁRIO:** PREFEITURA MUNICIPAL DE GURINHÊM - PB

| | RESPONSÁVEL | RUBRICA | DATA: | REVISÃO: |
|---|---|---|---|---|
| DESENHO | | | | - |
| CÓPIA | | | ÁREA DO TERRENO: ÁREA DA CONST.: | |
| VISTO | | | TX DE OCUPAÇÃO.: ÍNDICE DE APROV.: | |

| PRANCHA | DESENHO: | ESCALA: |
|---|---|---|
| 02/02 | Planta baixa<br>-<br>-<br>- | INDICADAS |

SEÇÃO TIPO DE PAVIMENTAÇÃO




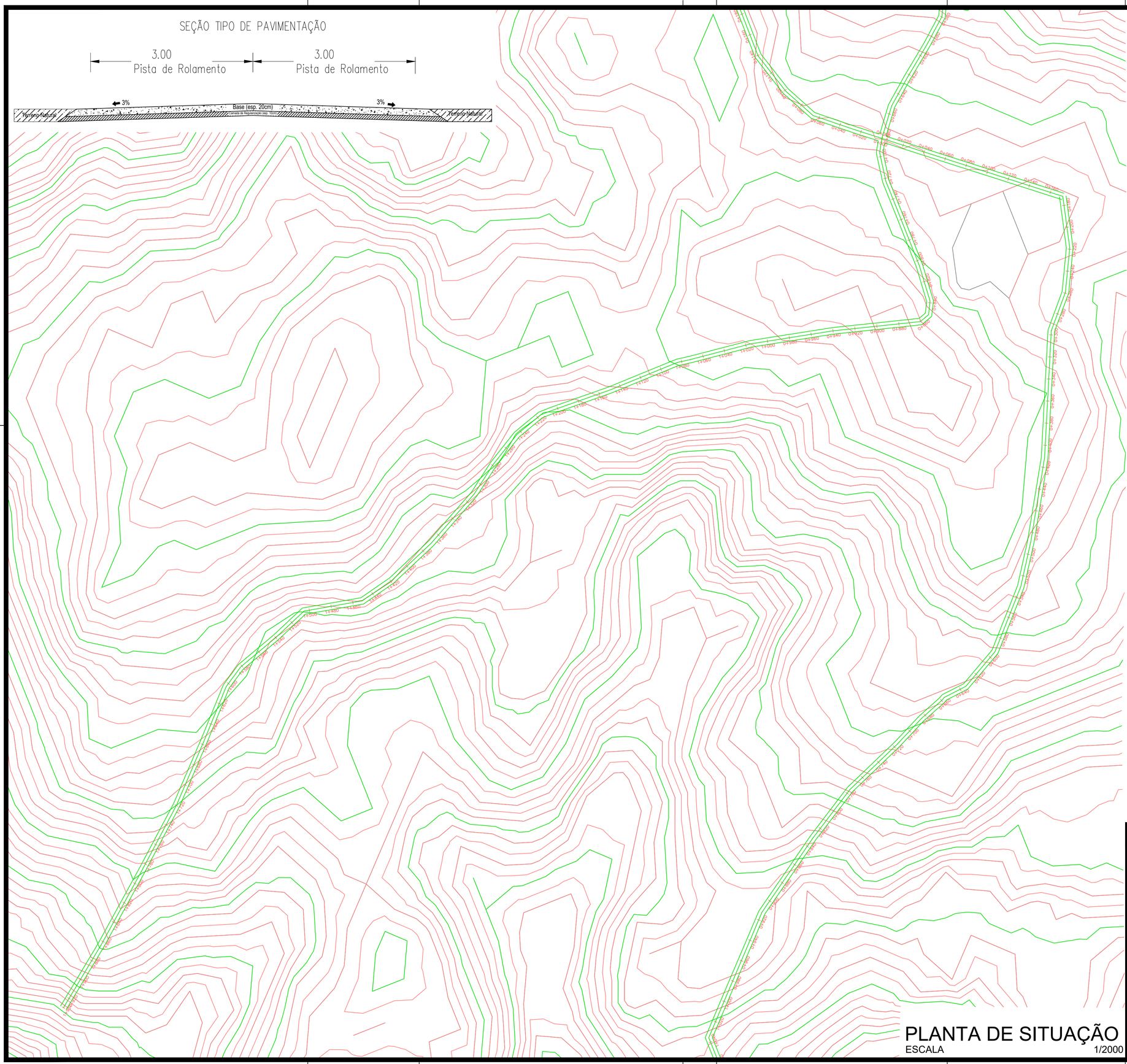

PLANTA DE SITUAÇÃO
ESCALA 1/2000

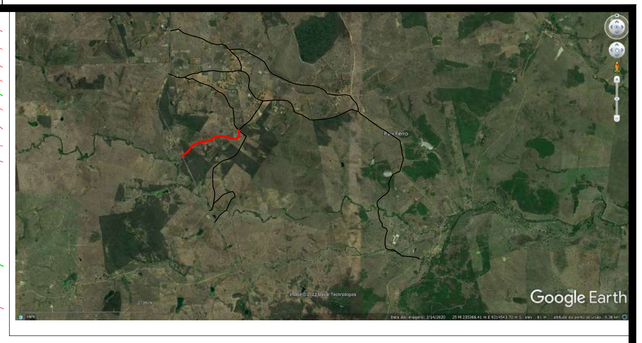


PLANTA LOCALIZAÇÃO
SEM ESCALA

PROPRIETÁRIO:

ENGENHEIRO:

CONSTRUTOR:

# TOPOGRAFIA

**PROJETO:** IMPLANTAÇÃO DE PAVIMENTAÇÃO NO MUNICÍPIO DE GURINHÉM-PB
**CONTRATO:** -
**ENDEREÇO:** ESTRADA VICINAL - RUA 32
**PROPRIETÁRIO:** PREFEITURA MUNICIPAL DE GURINHÉM - PB

| | RESPONSÁVEL | RUBRICA | DATA: | REVISÃO: |
|---|---|---|---|---|
| DESENHO | | | | - |
| CÓPIA | | | ÁREA DO TERRENO:<br>ÁREA DA CONST.:<br>TX DE OCUPAÇÃO.:<br>ÍNDICE DE APROV.: | |
| VISTO | | | | |
| PRANCHA | DESENHO: | ESCALA: | | |
| 01/02 | Planta baixa<br>-<br>-<br>-<br>- | INDICADAS | | |

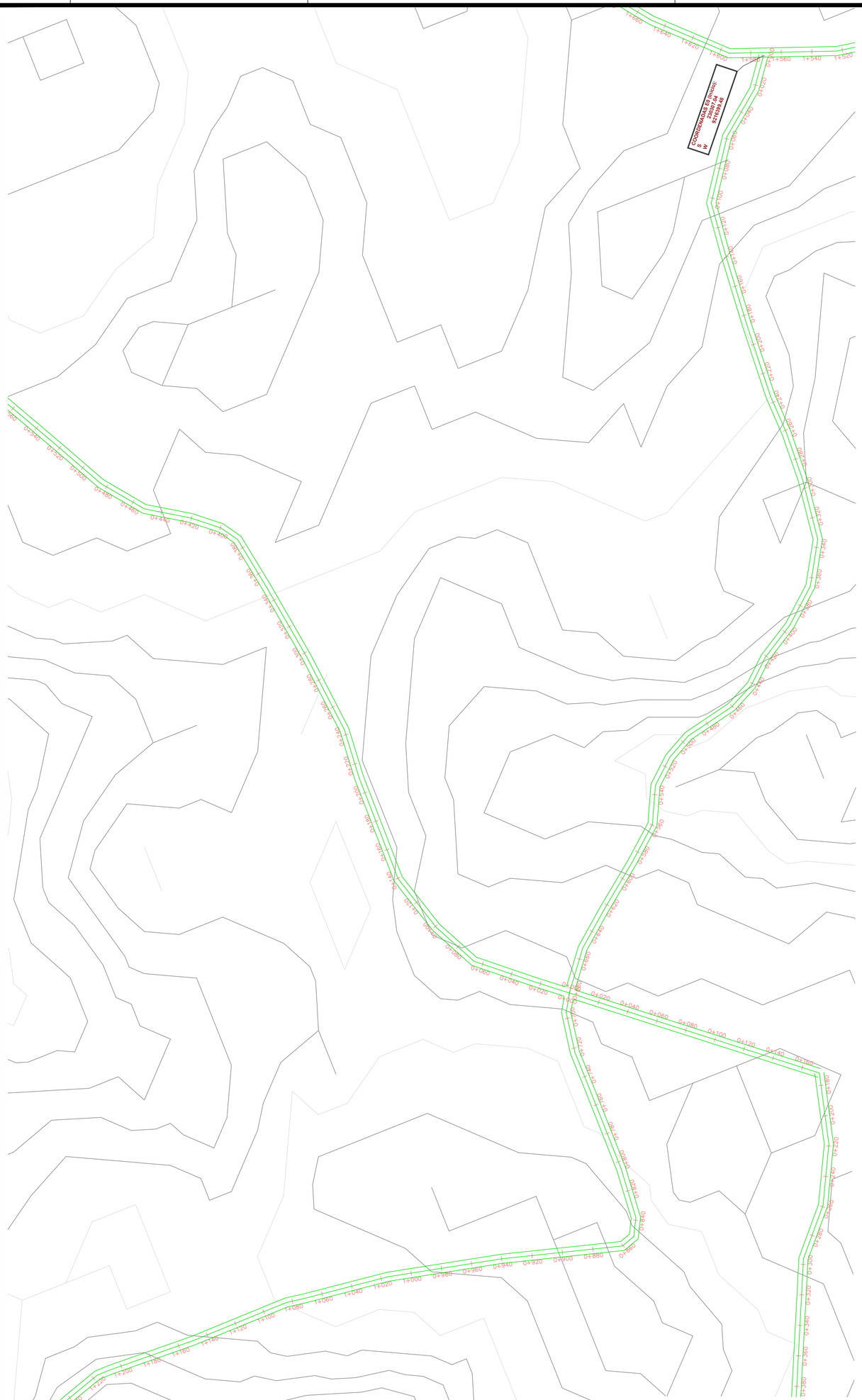


PLANTA DE SITUAÇÃO
ESCALA 1/1300

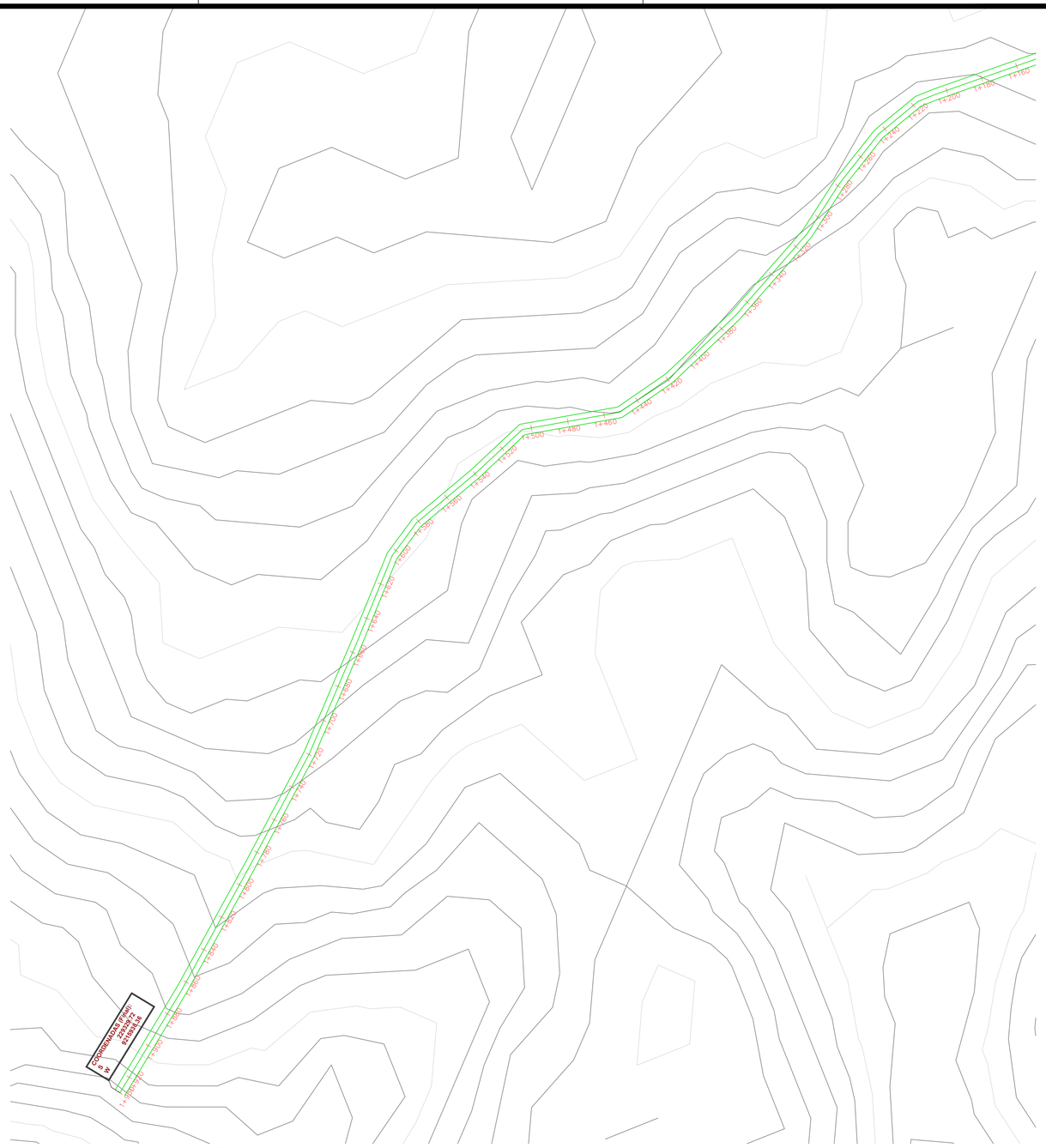


PLANTA DE SITUAÇÃO
ESCALA 1/1300

PLANTA LOCALIZAÇÃO
SEM ESCALA

SEÇÃO TIPO DE PAVIMENTAÇÃO

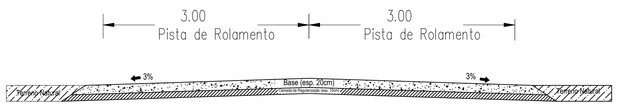


PROPRIETÁRIO:

ENGENHEIRO:

CONSTRUTOR:

# TOPOGRAFIA

**PROJETO:** IMPLANTAÇÃO DE PAVIMENTAÇÃO NO MUNICÍPIO DE GURINHÉM-PB
**CONTRATO:** -
**ENDEREÇO:** ESTRADA VICINAL - RUA 32
**PROPRIETÁRIO:** PREFEITURA MUNICIPAL DE GURINHÉM - PB

| | RESPONSÁVEL | RUBRICA | DATA: | REVISÃO: |
|---|---|---|---|---|
| DESENHO | | | | - |
| CÓPIA | | | ÁREA DO TERRENO: | |
| VISTO | | | ÁREA DA CONST.: TX DE OCUPAÇÃO.: ÍNDICE DE APROV.: | |
| PRANCHA | DESENHO: | ESCALA: | | |
| 01/02 | Planta baixa<br>-<br>-<br>-<br>- | INDICADAS | | |

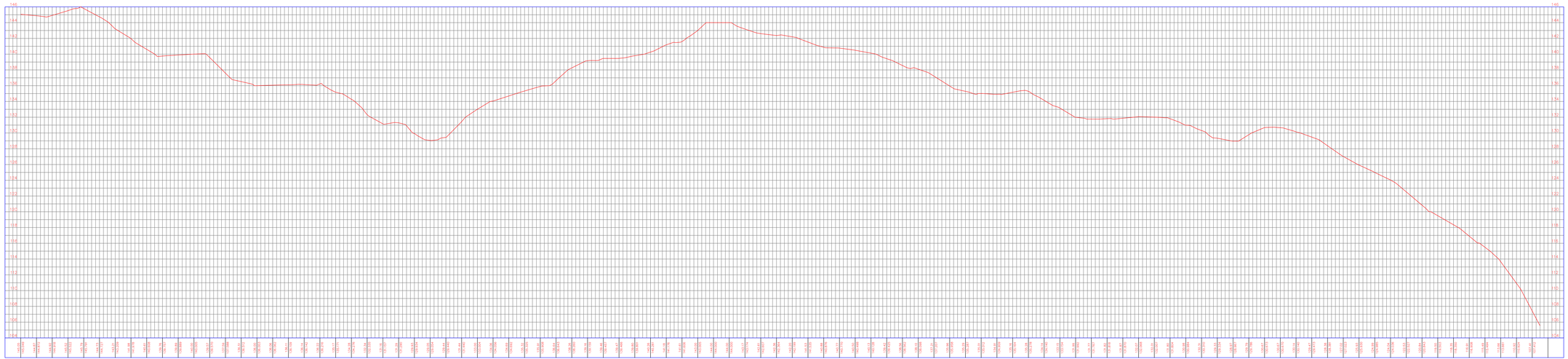

# PLANTA LOCALIZAÇÃO

SEM ESCALA

PROPRIETÁRIO:

ENGENHEIRO:

CONSTRUTOR:

# TOPOGRAFIA

**PROJETO:** IMPLANTAÇÃO DE PAVIMENTAÇÃO NO MUNICÍPIO DE GURINHÉM-PB

**CONTRATO:** -

**ENDEREÇO:** ESTRADA VICINAL - RUA 32

**PROPRIETÁRIO:** PREFEITURA MUNICIPAL DE GURINHÉM - PB

| | RESPONSÁVEL | RUBRICA | DATA: | REVISÃO: |
|---|---|---|---|---|
| DESENHO | | | | - |
| CÓPIA | | | AREA DO TERRENO: AREA DA CONST.: TX DE OCUPAÇÃO: INDICE DE APROV.: | |
| VISTO | | | | |

| PRANCHA | DESENHO: | ESCALA: |
|---|---|---|
| 02/02 | Planta baixa<br>-<br>-<br>-<br>- | INDICADAS |

PLANTA LOCALIZAÇÃO
SEM ESCALA

PLANTA DE SITUAÇÃO
ESCALA 1/1300

SEÇÃO TIPO DE PAVIMENTAÇÃO

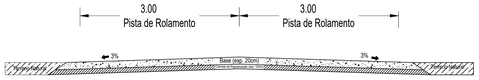


PROPRIETÁRIO:

ENGENHEIRO:

CONSTRUTOR:

# TOPOGRAFIA

**PROJETO:** IMPLANTAÇÃO DE PAVIMENTAÇÃO NO MUNICÍPIO DE GURINHÊM-PB
**CONTRATO:** -
**ENDEREÇO:** ESTRADA VICINAL
**PROPRIETÁRIO:** PREFEITURA MUNICIPAL DE GURINHÊM - PB

| | RESPONSÁVEL | RUBRICA | DATA: | REVISÃO: |
|---|---|---|---|---|
| DESENHO | | | Dezembro de 2021 | - |
| CÓPIA | | | ÁREA DO TERRENO:<br>ÁREA DA CONST.:<br>TX DE OCUPAÇÃO:<br>ÍNDICE DE APROV.: | |
| VISTO | | | | |

| PRANCHA | DESENHO: | ESCALA: |
|---|---|---|
| 01/07 | Planta baixa<br>-<br>-<br>-<br>- | INDICADAS |

SEÇÃO TIPO DE PAVIMENTAÇÃO

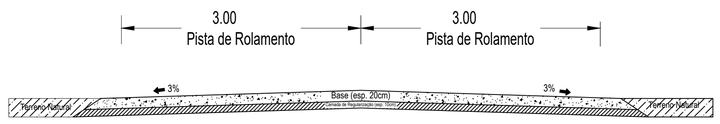

PLANTA LOCALIZAÇÃO
SEM ESCALA

PLANTA DE SITUAÇÃO
ESCALA 1/1300

PROPRIETÁRIO:

ENGENHEIRO:

CONSTRUTOR:

# TOPOGRAFIA

**PROJETO:** IMPLANTAÇÃO DE PAVIMENTAÇÃO NO MUNICÍPIO DE GURINHÉM-PB
**CONTRATO:** -
**ENDEREÇO:** ESTRADA VICINAL
**PROPRIETÁRIO:** PREFEITURA MUNICIPAL DE GURINHÉM - PB

| | RESPONSÁVEL | RUBRICA | DATA: | REVISÃO: |
|---|---|---|---|---|
| DESENHO | | | Dezembro de 2021 | - |
| CÓPIA | | | ÁREA DO TERRENO:<br>ÁREA DA CONST.:<br>TX DE OCUPAÇÃO.:<br>ÍNDICE DE APROV.: | |
| VISTO | | | | |
| PRANCHA | DESENHO: | ESCALA: | | |
| 02/07 | Planta baixa<br>-<br>-<br>-<br>- | INDICADAS | | |

SEÇÃO TIPO DE PAVIMENTAÇÃO

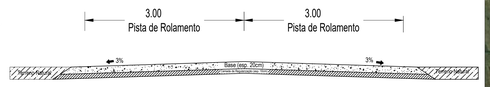

PLANTA LOCALIZAÇÃO
SEM ESCALA

PLANTA DE SITUAÇÃO
ESCALA 1/1300

PROPRIETÁRIO:

ENGENHEIRO:

CONSTRUTOR:

# TOPOGRAFIA

**PROJETO:** IMPLANTAÇÃO DE PAVIMENTAÇÃO NO MUNICÍPIO DE GURINHÊM-PB
**CONTRATO:** -
**ENDEREÇO:** ESTRADA VICINAL
**PROPRIETÁRIO:** PREFEITURA MUNICIPAL DE GURINHÊM - PB

| | RESPONSÁVEL | RUBRICA | DATA: | REVISÃO: |
|---|---|---|---|---|
| DESENHO | | | Dezembro de 2021 | - |
| CÓPIA | | | ÁREA DO TERRENO:<br>ÁREA DA CONST.:<br>TX. DE OCUPAÇÃO:<br>ÍNDICE DE APROV.: | |
| VISTO | | | | |
| PRANCHA | DESENHO: | ESCALA: | | |
| 03/07 | Planta baixa<br>-<br>-<br>-<br>- | INDICADAS | | |

SEÇÃO TIPO DE PAVIMENTAÇÃO

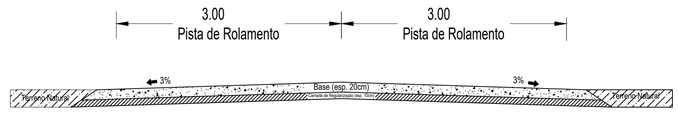


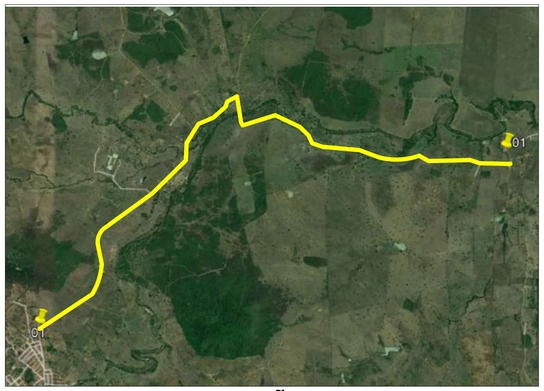


PLANTA LOCALIZAÇÃO
SEM ESCALA

PLANTA DE SITUAÇÃO
ESCALA 1/1300

PROPRIETÁRIO:

ENGENHEIRO:

CONSTRUTOR:

# TOPOGRAFIA

**PROJETO:** IMPLANTAÇÃO DE PAVIMENTAÇÃO NO MUNICÍPIO DE GURINHÉM-PB
**CONTRATO:** -
**ENDEREÇO:** ESTRADA VICINAL
**PROPRIETÁRIO:** PREFEITURA MUNICIPAL DE GURINHÉM - PB

| | RESPONSÁVEL | RUBRICA | DATA: | REVISÃO: |
|---|---|---|---|---|
| DESENHO | | | Dezembro de 2021 | - |
| CÓPIA | | | ÁREA DO TERRENO:<br>ÁREA DA CONST.:<br>TX DE OCUPAÇÃO.:<br>ÍNDICE DE APROV.: | |
| VISTO | | | | |
| PRANCHA | DESENHO: | ESCALA: | | |
| 04/07 | Planta baixa<br>-<br>-<br>-<br>- | INDICADAS | | |

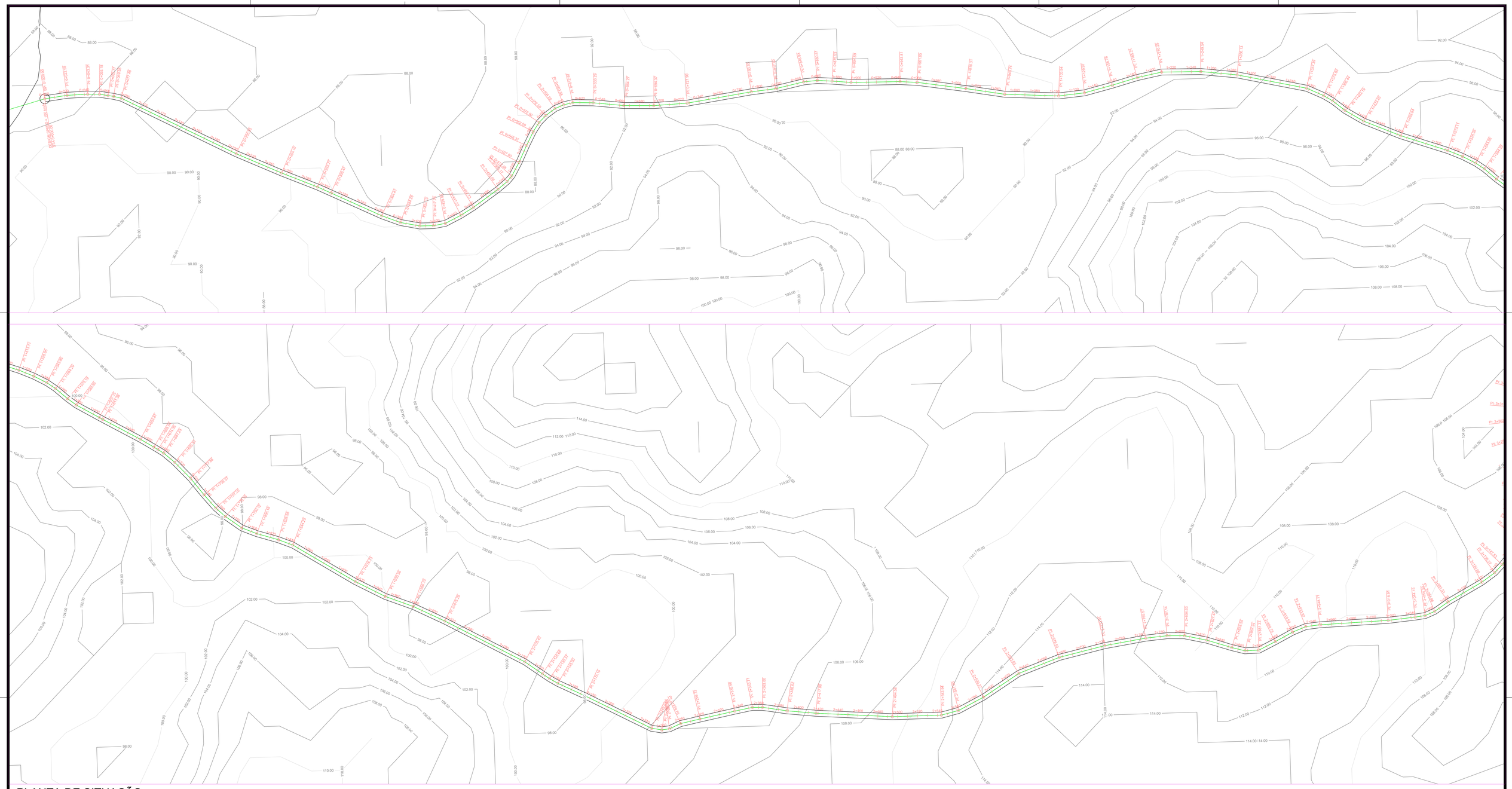

PLANTA DE SITUAÇÃO
ESCALA 1/1300

SEÇÃO TIPO DE PAVIMENTAÇÃO

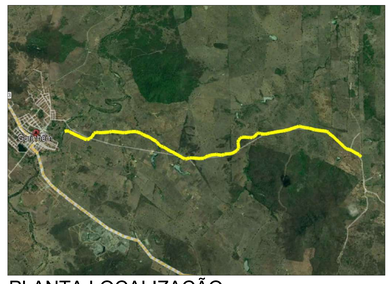

PLANTA LOCALIZAÇÃO
SEM ESCALA

PROPRIETÁRIO:

ENGENHEIRO:

CONSTRUTOR:

# TOPOGRAFIA

**PROJETO:** IMPLANTAÇÃO DE PAVIMENTAÇÃO NO MUNICÍPIO DE GURINHÊM-PB
**CONTRATO:** -
**ENDEREÇO:** ESTRADA VICINAL
**PROPRIETÁRIO:** PREFEITURA MUNICIPAL DE GURINHÊM - PB

| | RESPONSÁVEL | RUBRICA | DATA: | REVISÃO: |
|---|---|---|---|---|
| DESENHO | | | Dezembro de 2021 | - |
| CÓPIA | | | ÁREA DO TERRENO: ÁREA DA CONST.: TX DE OCUPAÇÃO: INDICE DE APROV.: | |
| VISTO | | | | |

| PRANCHA | DESENHO: | ESCALA: |
|---|---|---|
| 01/05 | Planta baixa<br>-<br>-<br>-<br>- | INDICADAS |

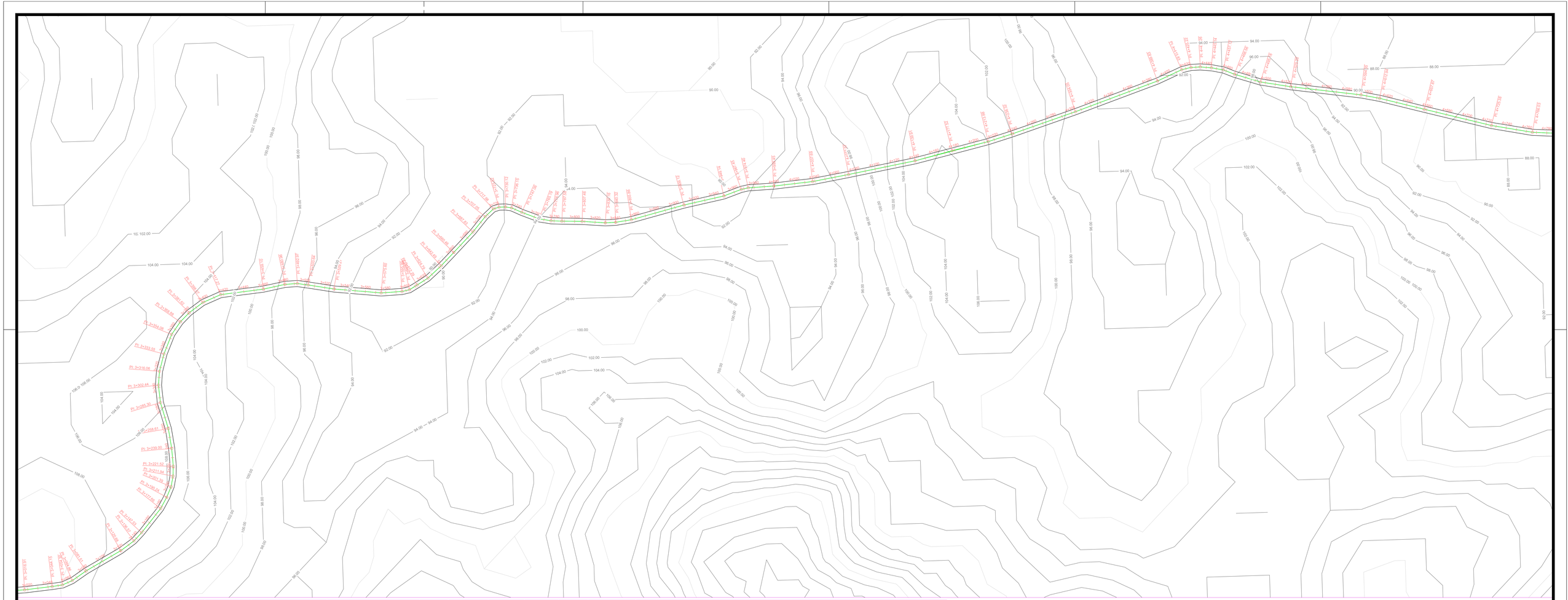

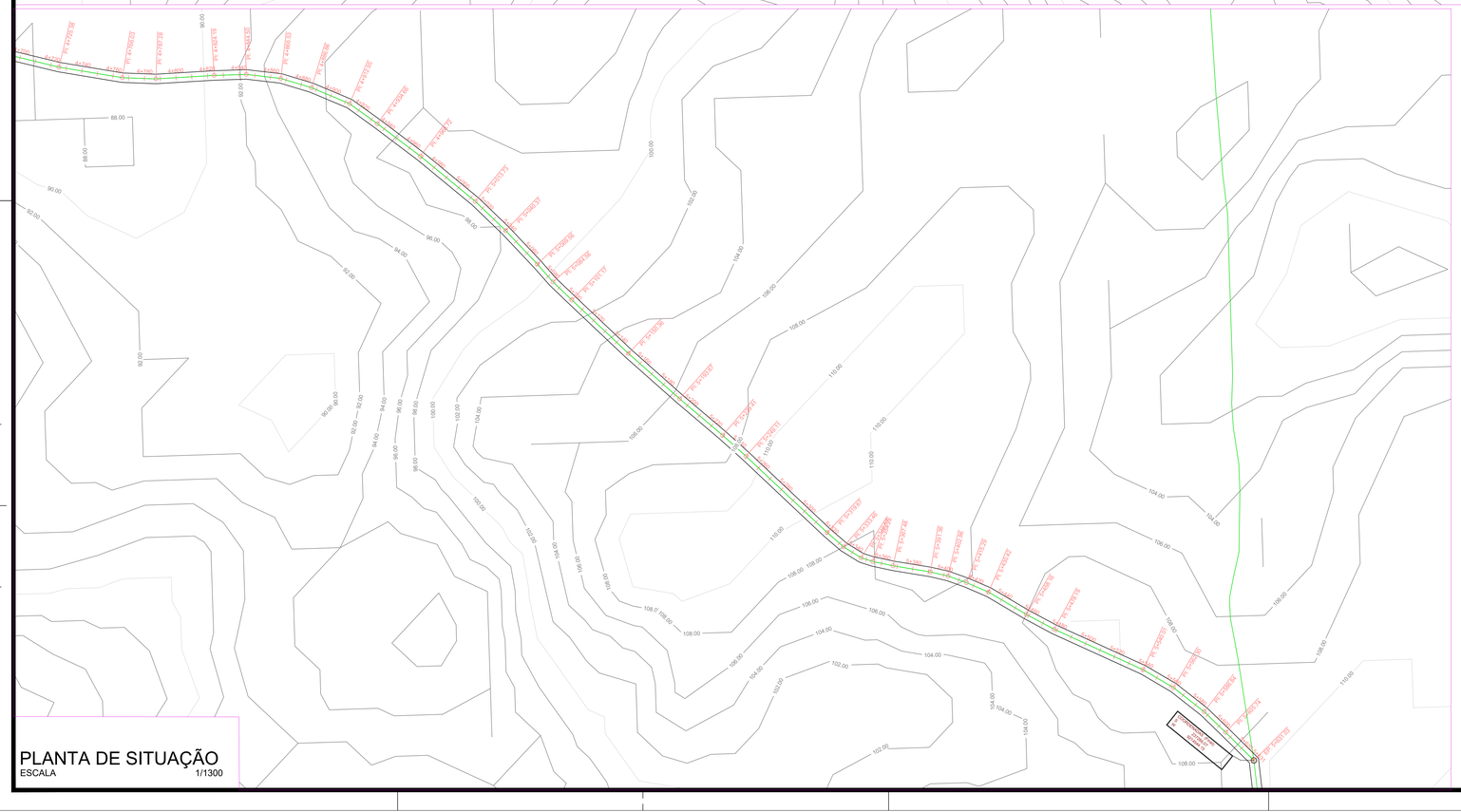

PLANTA DE SITUAÇÃO
ESCALA 1/1300

SEÇÃO TIPO DE PAVIMENTAÇÃO

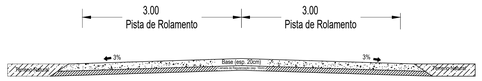

PLANTA LOCALIZAÇÃO
SEM ESCALA

PROPRIETÁRIO:

ENGENHEIRO:

CONSTRUTOR:

# TOPOGRAFIA

| | |
|---|---|
| **PROJETO:** | IMPLANTAÇÃO DE PAVIMENTAÇÃO NO MUNICÍPIO DE GURINHÉM-PB |
| **CONTRATO:** | - |
| **ENDEREÇO:** | ESTRADA VICINAL |
| **PROPRIETÁRIO:** | PREFEITURA MUNICIPAL DE GURINHÉM - PB |

| | RESPONSÁVEL | RUBRICA | DATA: | REVISÃO: |
|---|---|---|---|---|
| **DESENHO** | | | Dezembro de 2021 | - |
| **CÓPIA** | | | ÁREA DO TERRENO: ÁREA DA CONST.: | |
| **VISTO** | | | TX DE OCUPAÇÃO: ÍNDICE DE APROV.: | |

| PRANCHA | DESENHO: | ESCALA: |
|---|---|---|
| 02/05 | Planta baixa<br>-<br>-<br>-<br>- | INDICADAS |

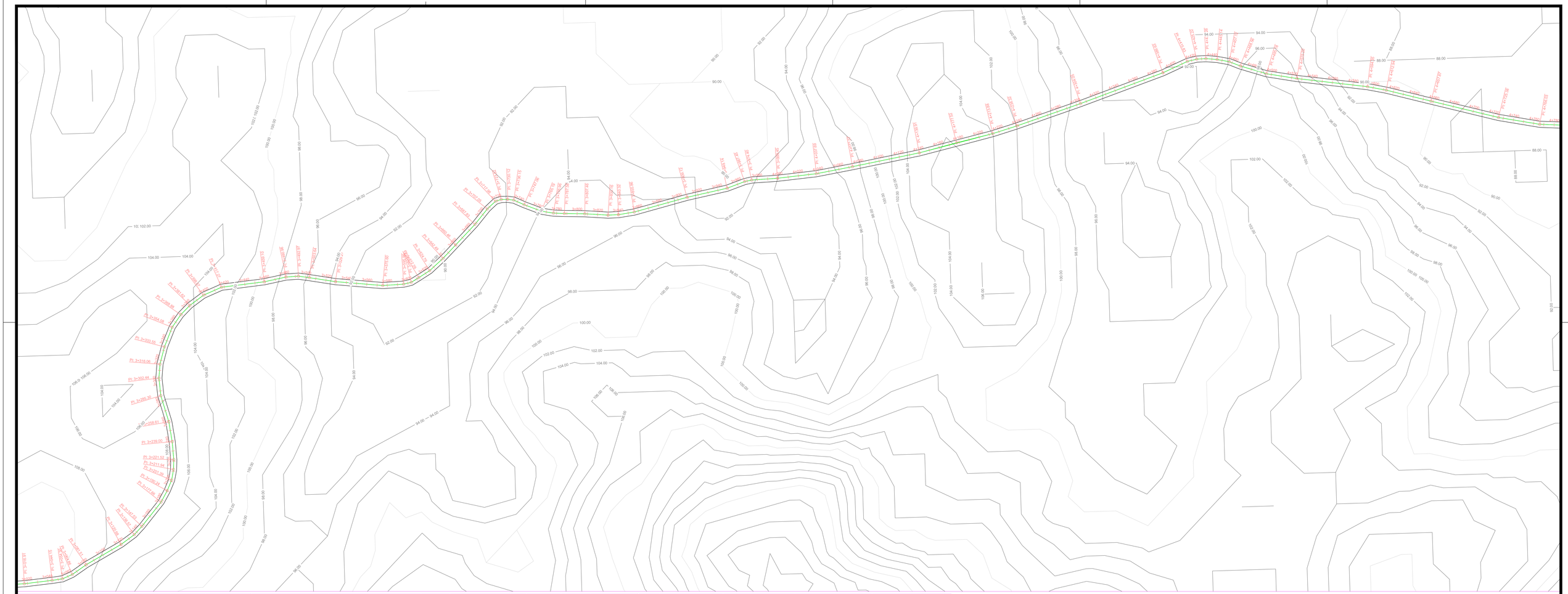

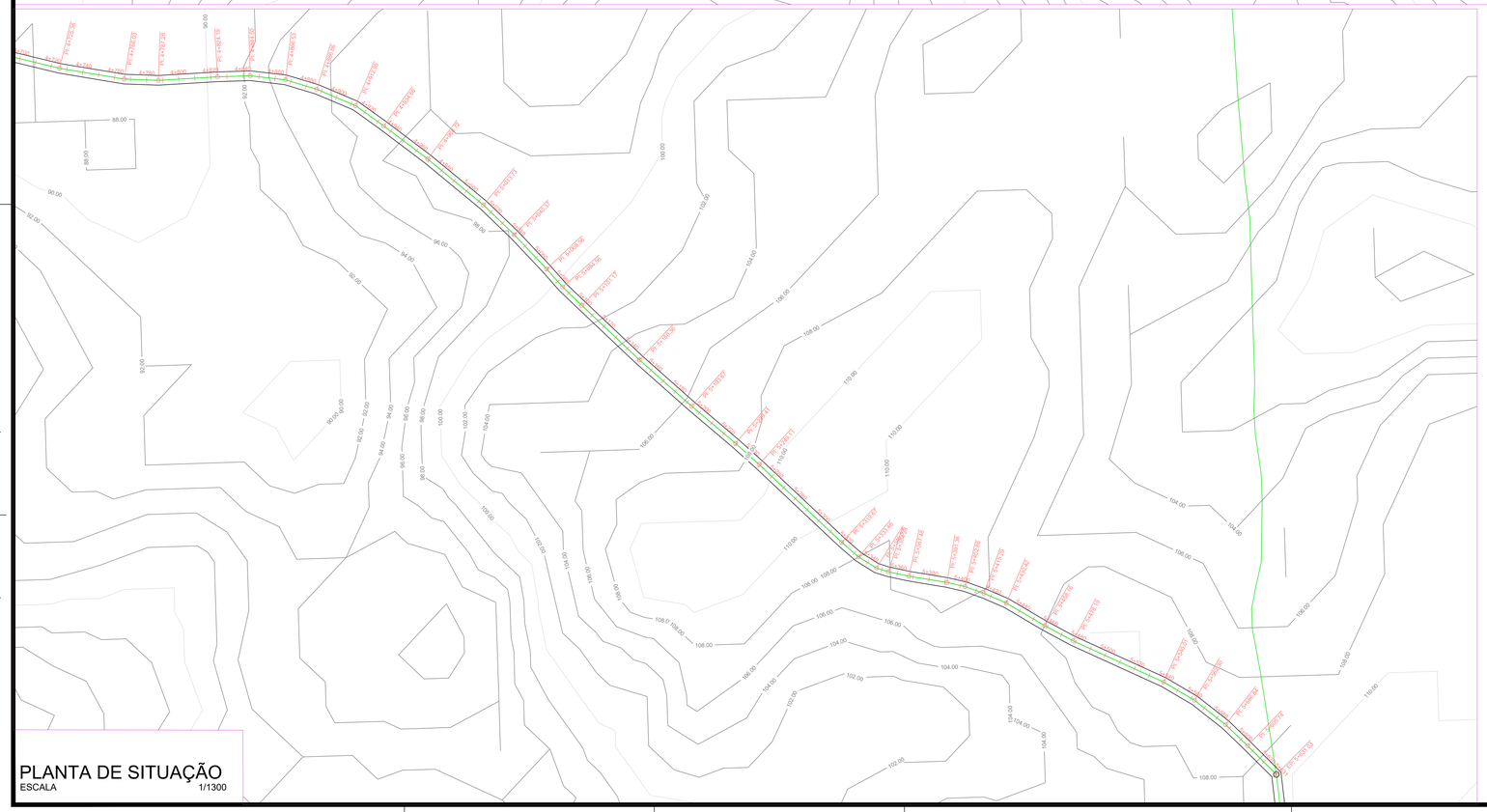

PLANTA DE SITUAÇÃO
ESCALA 1/1300

SEÇÃO TIPO DE PAVIMENTAÇÃO

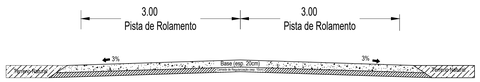

PLANTA LOCALIZAÇÃO
SEM ESCALA

PROPRIETÁRIO:

ENGENHEIRO:

CONSTRUTOR:

# TOPOGRAFIA

**PROJETO:** IMPLANTAÇÃO DE PAVIMENTAÇÃO NO MUNICÍPIO DE GURINHÊM-PB
**CONTRATO:** -
**ENDEREÇO:** ESTRADA VICINAL
**PROPRIETÁRIO:** PREFEITURA MUNICIPAL DE GURINHÊM - PB

| | RESPONSÁVEL | RUBRICA | DATA: | REVISÃO: |
|---|---|---|---|---|
| DESENHO | | | Dezembro de 2021 | - |
| CÓPIA | | | ÁREA DO TERRENO: | |
| VISTO | | | ÁREA DA CONST.: TX DE OCUPAÇÃO.: | |
| | | | ÍNDICE DE APROV.: | |

| PRANCHA | DESENHO: | ESCALA: |
|---|---|---|
| 02/05 | Planta baixa<br>-<br>-<br>-<br>- | INDICADAS |

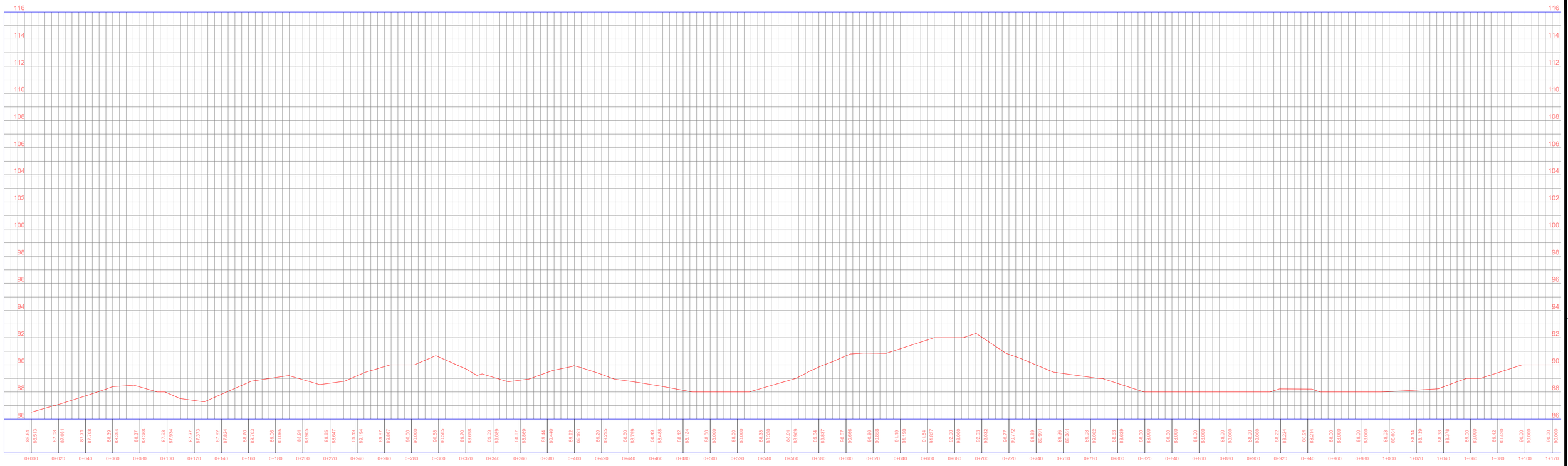


## PERFIL LONGITUDINAL

ESCALA 1/1000

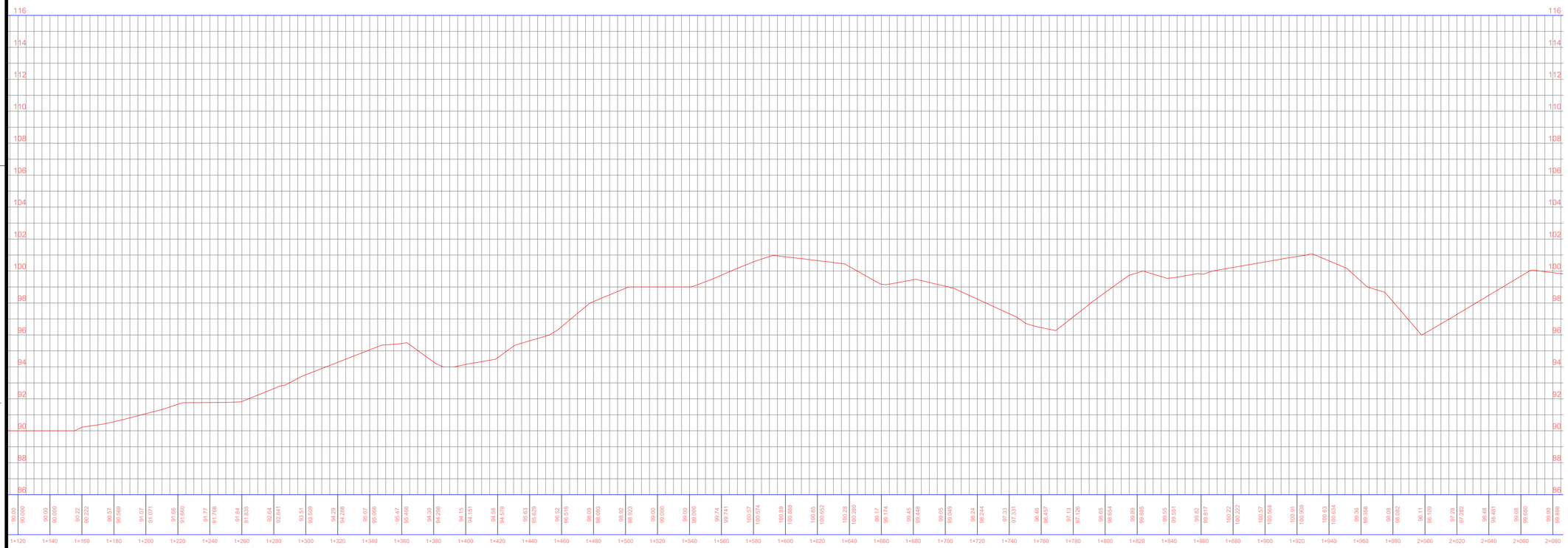


## PERFIL LONGITUDINAL

ESCALA 1/1200

PROPRIETÁRIO:

ENGENHEIRO:

CONSTRUTOR:

# TOPOGRAFIA

**PROJETO:** IMPLANTAÇÃO DE PAVIMENTAÇÃO NO MUNICÍPIO DE GURINHÊM-PB
**CONTRATO:** -
**ENDEREÇO:** ESTRADA VICINAL
**PROPRIETÁRIO:** PREFEITURA MUNICIPAL DE GURINHÊM - PB

| | RESPONSÁVEL | RUBRICA | DATA: | REVISÃO: |
|---|---|---|---|---|
| DESENHO | - | | Dezembro de 2021 | - |
| CÓPIA | | | ÁREA DO TERRENO: ÁREA DA CONST.: TX DE OCUPAÇÃO.: ÍNDICE DE APROV.: | |
| VISTO | | | | |

| PRANCHA | DESENHO: | ESCALA: |
|---|---|---|
| 03/05 | Planta baixa<br>-<br>-<br>-<br>- | INDICADAS |

Alignment - (1) PROFILE

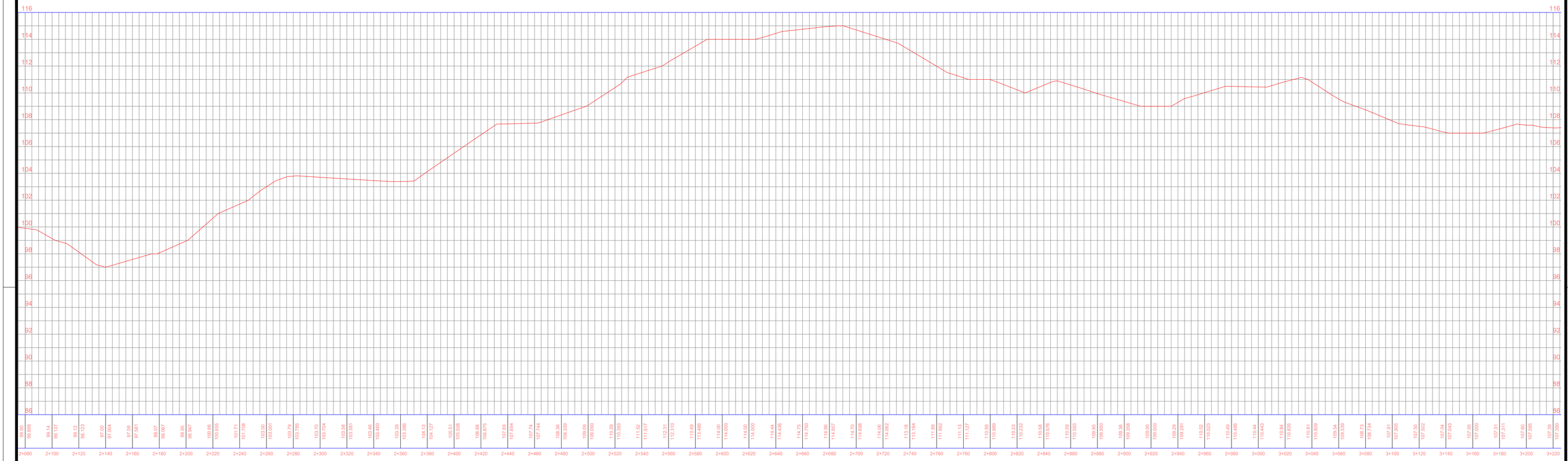


PERFIL LONGITUDINAL

ESCALA 1/1000

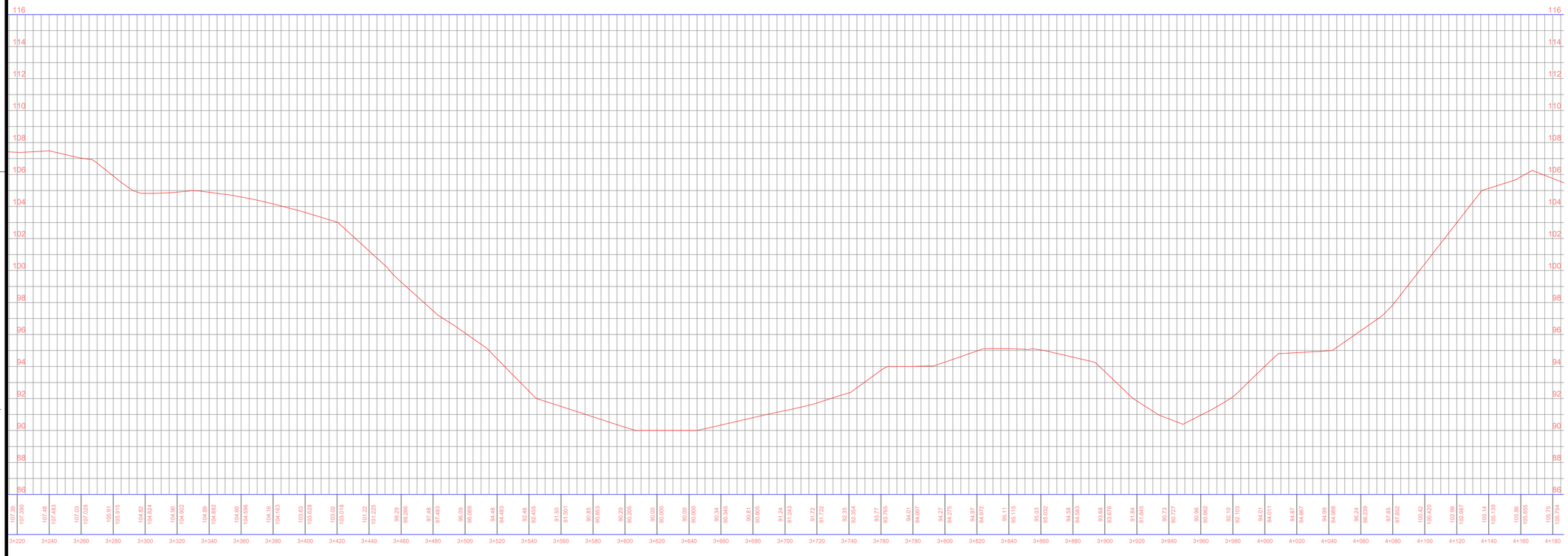


PERFIL LONGITUDINAL

ESCALA 1/1200

PROPRIETÁRIO:

ENGENHEIRO:

CONSTRUTOR:

# TOPOGRAFIA

**PROJETO:** IMPLANTAÇÃO DE PAVIMENTAÇÃO NO MUNICÍPIO DE GURINHÊM-PB

**CONTRATO:** -

**ENDEREÇO:** ESTRADA VICINAL

**PROPRIETÁRIO:** PREFEITURA MUNICIPAL DE GURINHÊM - PB

| | RESPONSÁVEL | RUBRICA | DATA: | REVISÃO: |
|---|---|---|---|---|
| DESENHO | | | Dezembro de 2021 | - |
| CÓPIA | | | ÁREA DO TERRENO: ÁREA DA CONST.: TX DE OCUPAÇÃO: ÍNDICE DE APROV.: | |
| VISTO | | | | |

| PRANCHA | DESENHO: | ESCALA: |
|---|---|---|
| 04/05 | Planta baixa<br>-<br>-<br>-<br>- | INDICADAS |

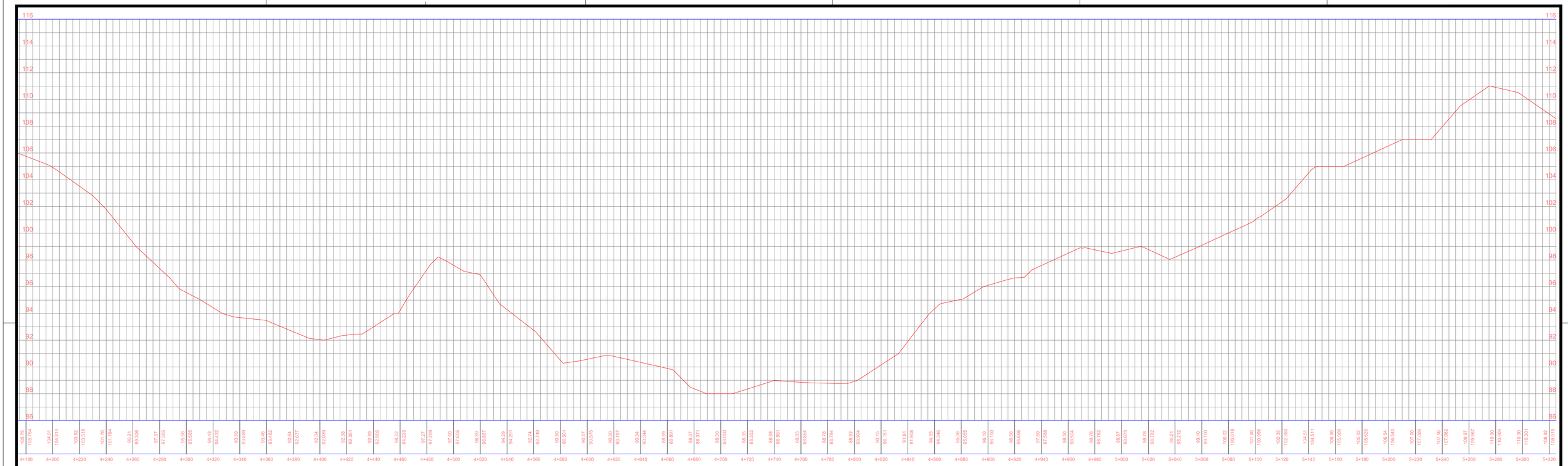


## PERFIL LONGITUDINAL

ESCALA 1/1000

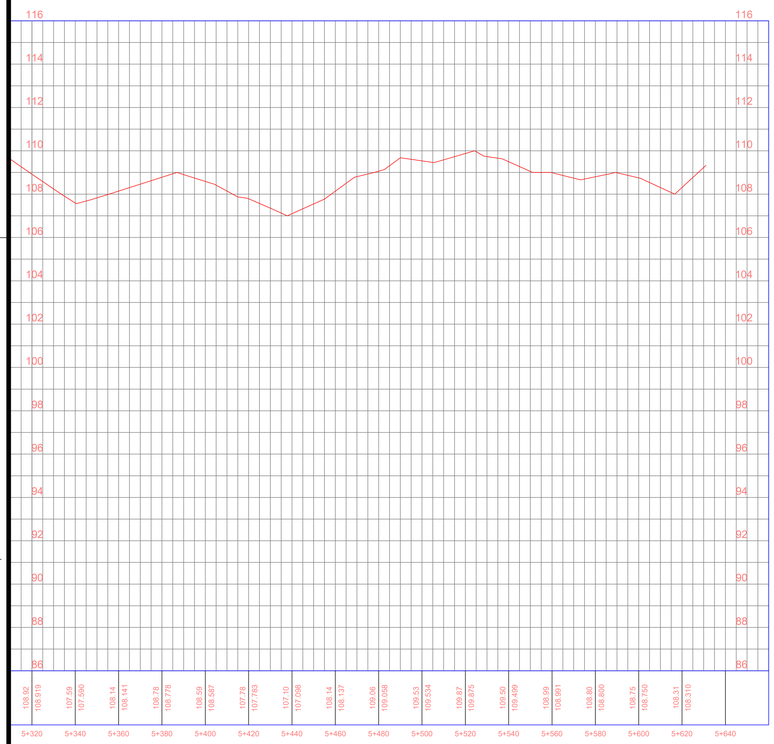


## PERFIL LONGITUDINAL

ESCALA 1/1200

PROPRIETÁRIO:

ENGENHEIRO:

CONSTRUTOR:

# TOPOGRAFIA

**PROJETO:** IMPLANTAÇÃO DE PAVIMENTAÇÃO NO MUNICÍPIO DE GURINHÊM-PB
**CONTRATO:** -
**ENDEREÇO:** ESTRADA VICINAL
**PROPRIETÁRIO:** PREFEITURA MUNICIPAL DE GURINHÊM - PB

| | RESPONSÁVEL | RUBRICA | DATA: | REVISÃO: |
|---|---|---|---|---|
| DESENHO | | | Dezembro de 2021 | - |
| CÓPIA | | | AREA DO TERRENO: AREA DA CONST.: TX DE OCUPAÇÃO: INDICE DE APROV.: | |
| VISTO | | | | |
| PRANCHA | DESENHO: | ESCALA: | | |
| 05/05 | Planta baixa<br>-<br>-<br>-<br>- | INDICADAS | | |

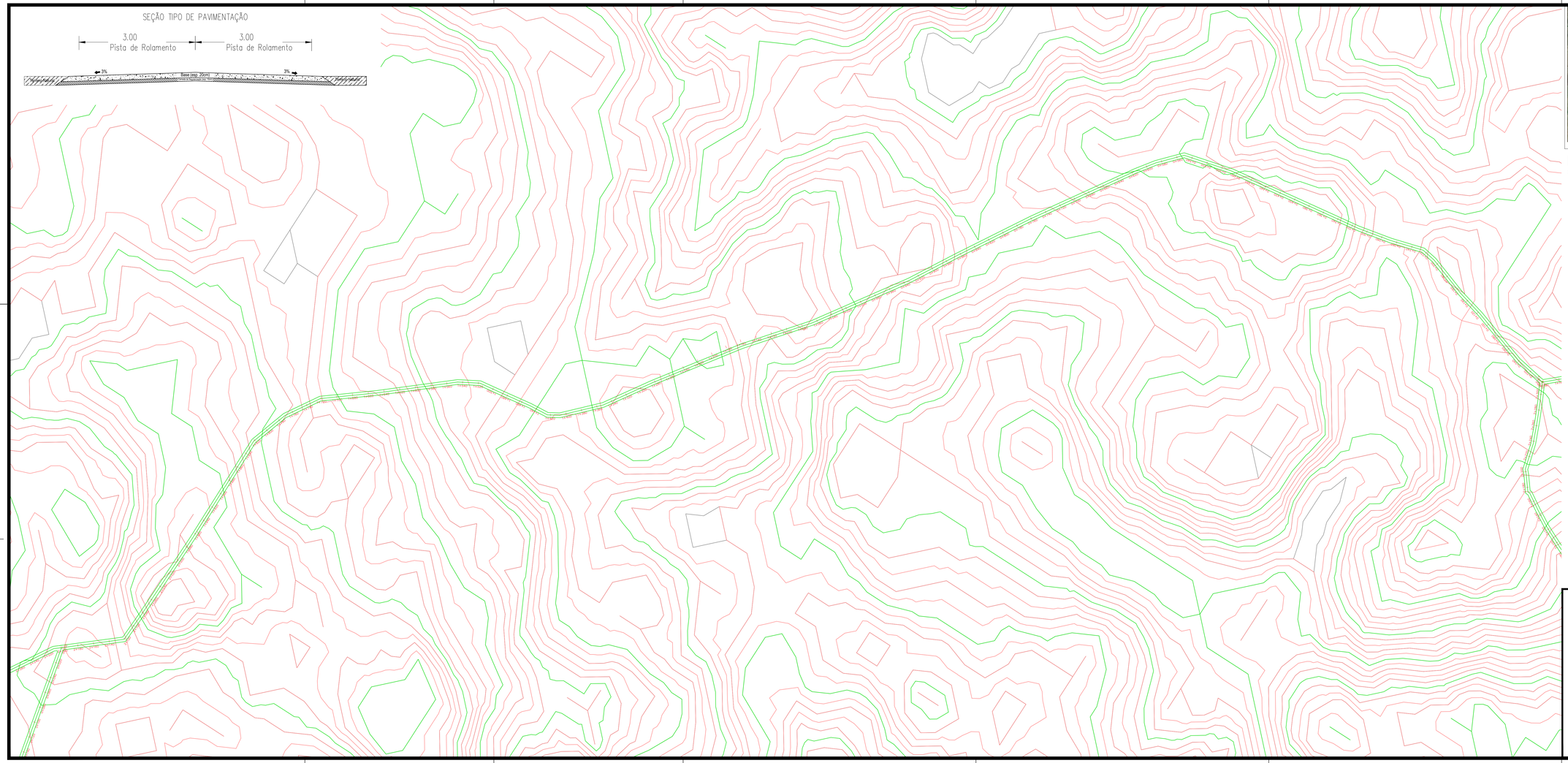


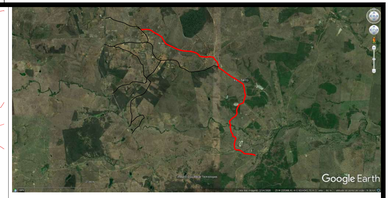


# PLANTA LOCALIZAÇÃO

SEM ESCALA

PROPRIETÁRIO:

ENGENHEIRO:

CONSTRUTOR:

# TOPOGRAFIA

**PROJETO:** IMPLANTAÇÃO DE PAVIMENTAÇÃO NO MUNICÍPIO DE GURINHÊM-PB
**CONTRATO:** -
**ENDEREÇO:** ESTRADA VICINAL - RUA 28
**PROPRIETÁRIO:** PREFEITURA MUNICIPAL DE GURINHÊM - PB

| | RESPONSÁVEL | RUBRICA | DATA: | REVISÃO: |
|---|---|---|---|---|
| DESENHO | | | | - |
| CÓPIA | | | ÁREA DO TERRENO:<br>ÁREA DA CONST.:<br>TX DE OCUPAÇÃO:<br>ÍNDICE DE APROV.: | |
| VISTO | | | | |

| PRANCHA | DESENHO: | ESCALA: |
|---|---|---|
| 01/03 | Planta baixa<br>-<br>-<br>-<br>- | INDICADAS |

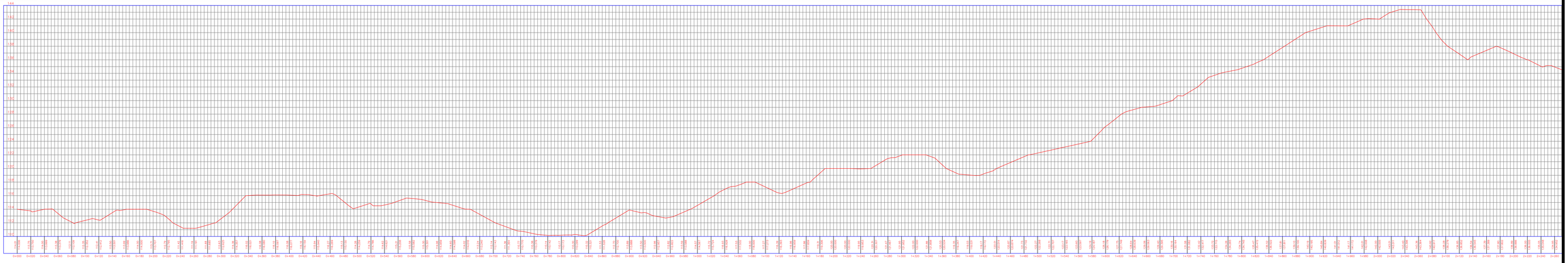

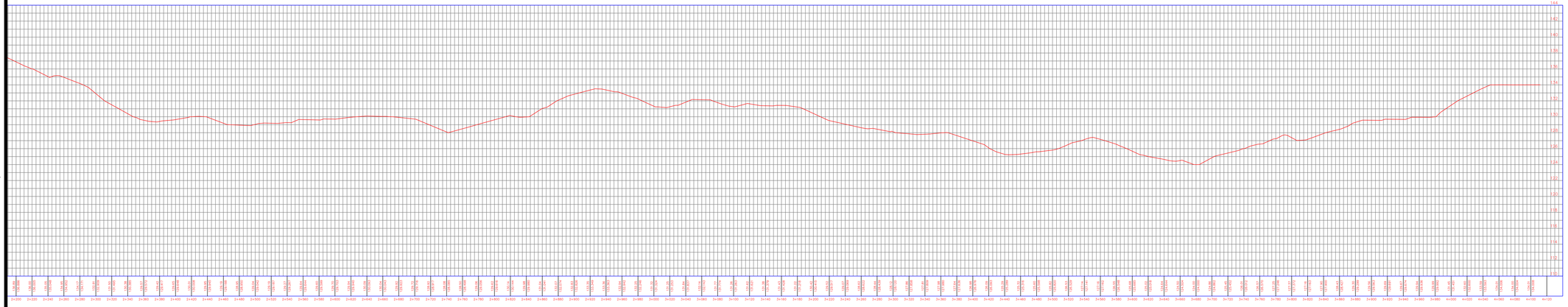

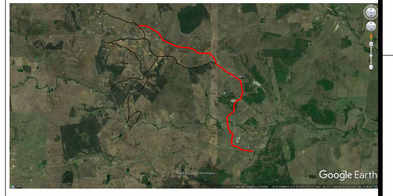


# PLANTA LOCALIZAÇÃO

SEM ESCALA

PROPRIETÁRIO:

ENGENHEIRO:

CONSTRUTOR:

# TOPOGRAFIA

**PROJETO:** IMPLANTAÇÃO DE PAVIMENTAÇÃO NO MUNICÍPIO DE GURINHÊM-PB

**CONTRATO:** -

**ENDEREÇO:** ESTRADA VICINAL - RUA 28

**PROPRIETÁRIO:** PREFEITURA MUNICIPAL DE GURINHÊM - PB

| | RESPONSÁVEL | RUBRICA | DATA: | REVISÃO: |
|---|---|---|---|---|
| DESENHO | - | | | - |
| CÓPIA | | | ÁREA DO TERRENO: | |
| VISTO | | | ÁREA DA CONST.: | |
| | | | TX DE OCUPAÇÃO: | |
| | | | ÍNDICE DE APROV.: | |

| PRANCHA | DESENHO: | ESCALA: |
|---|---|---|
| 03/03 | Planta baixa<br>-<br>-<br>-<br>- | INDICADAS |

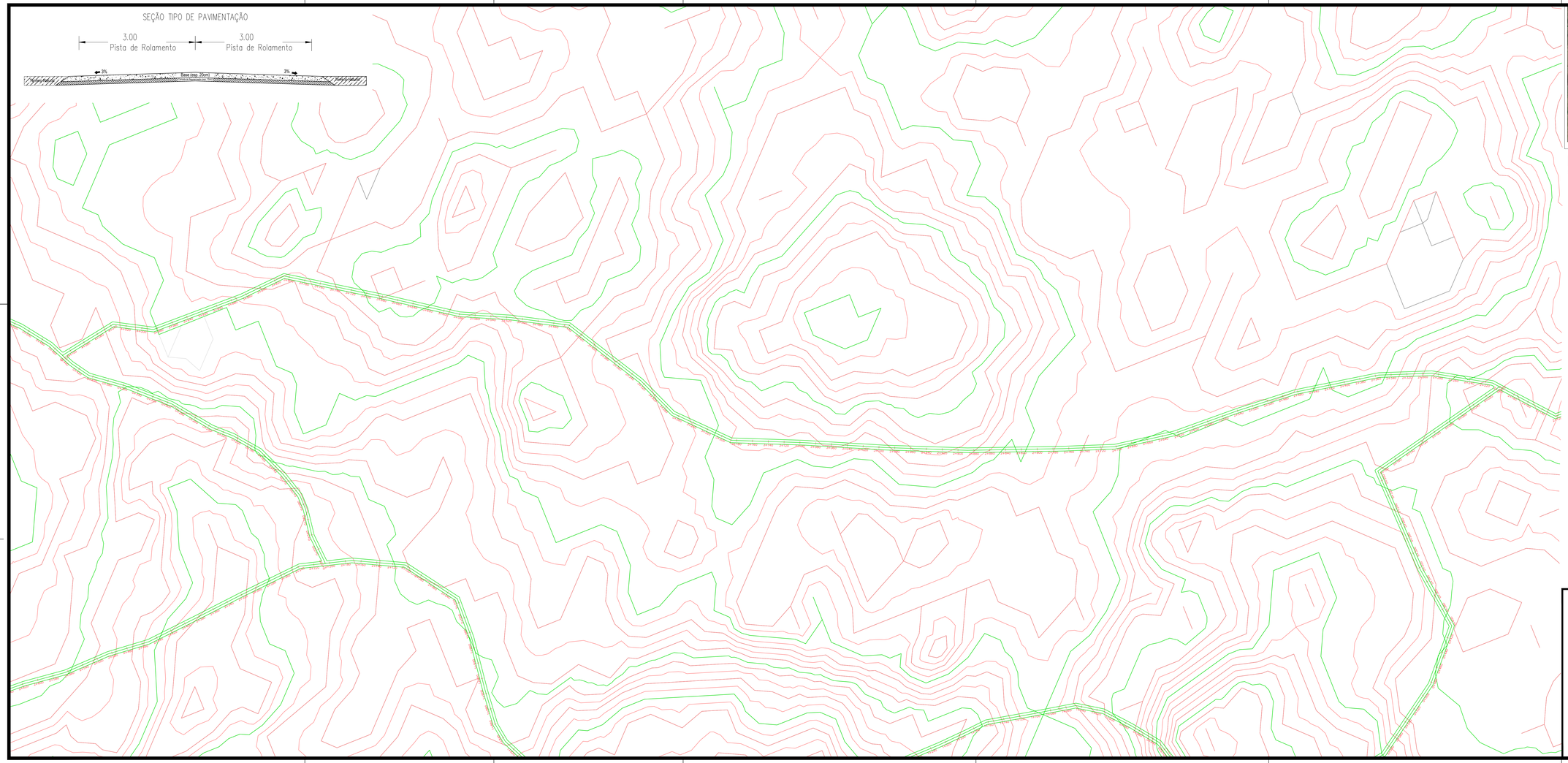


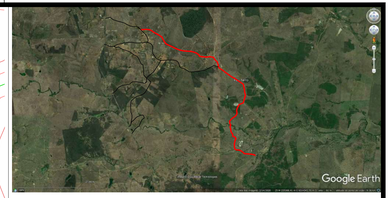


# PLANTA LOCALIZAÇÃO

SEM ESCALA

PROPRIETÁRIO:

ENGENHEIRO:

CONSTRUTOR:

# TOPOGRAFIA

**PROJETO:** IMPLANTAÇÃO DE PAVIMENTAÇÃO NO MUNICÍPIO DE GURINHÊM-PB
**CONTRATO:** -
**ENDEREÇO:** ESTRADA VICINAL - RUA 28
**PROPRIETÁRIO:** PREFEITURA MUNICIPAL DE GURINHÊM - PB

| | RESPONSÁVEL | RUBRICA | DATA: | REVISÃO: |
|---|---|---|---|---|
| DESENHO | | | | - |
| CÓPIA | | | ÁREA DO TERRENO:<br>ÁREA DA CONST.:<br>TX DE OCUPAÇÃO:<br>ÍNDICE DE APROV.: | |
| VISTO | | | | |
| PRANCHA | DESENHO: | ESCALA: | | |
| 01/03 | Planta baixa<br>-<br>-<br>-<br>- | INDICADAS | | |

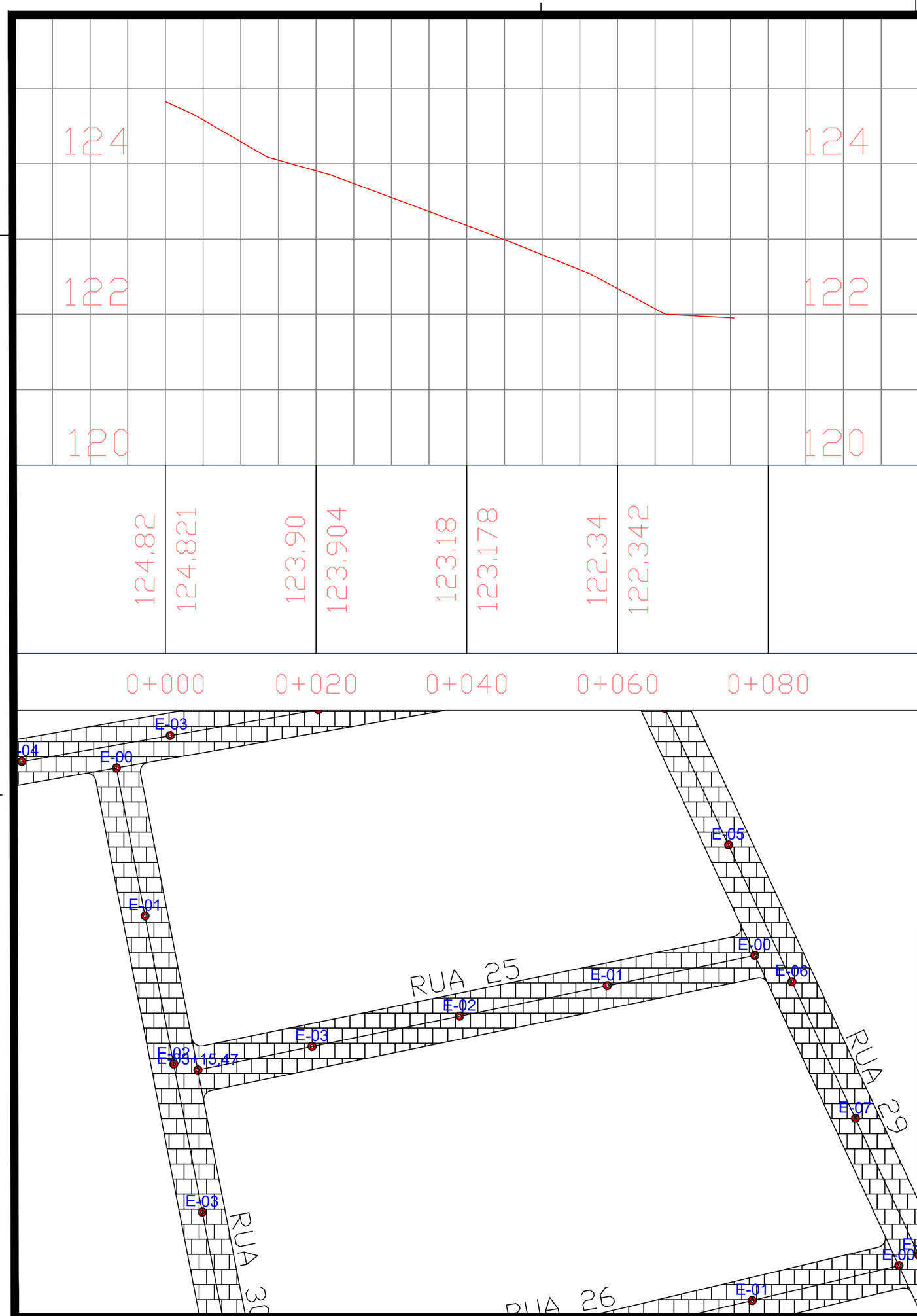

# PLANTA DE LOCALIZAÇÃO

SEM ESCALA

## SEÇÃO TIPO DE PAVIMENTAÇÃO

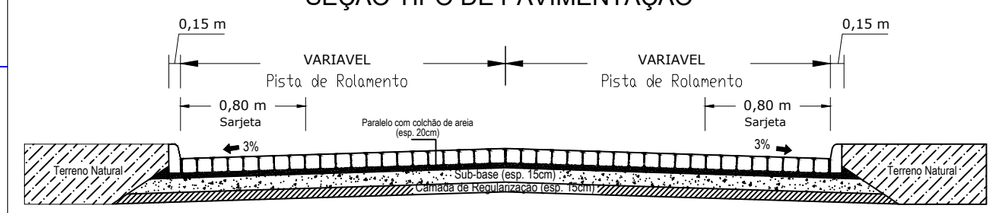


PROPRIETÁRIO:

ENGENHEIRO:

CONSTRUTOR:

# PAVIMENTAÇÃO

PROJETO: PAVIMENTAÇÃO DE VIAS

CONTRATO:

ENDEREÇO: RUA 25 - GURINHEM - PB

PROPRIETÁRIO: PREFEITURA MUNICIPAL DE GURINHEM

| | RESPONSÁVEL | RUBRICA |
|---|---|---|
| DESENHO | - | |
| CÓPIA | - | |
| VISTO | - | |
| PRANCHA | DESENHO/ESCALA | |
| 01/01 | 1/ 1.000<br>-/ -<br>-/ -<br>-/ - | |

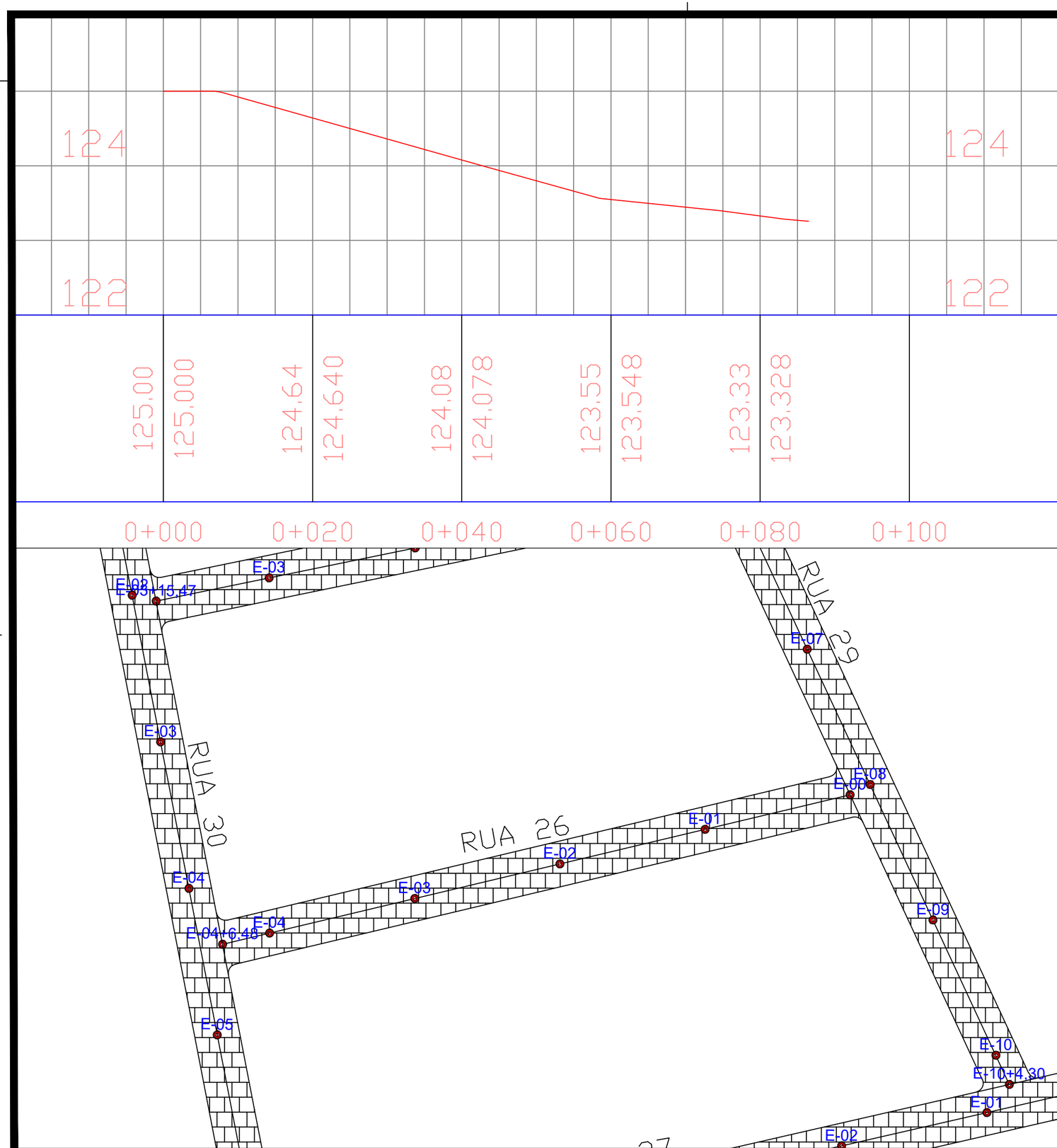

# PLANTA DE LOCALIZAÇÃO

SEM ESCALA

## SEÇÃO TIPO DE PAVIMENTAÇÃO

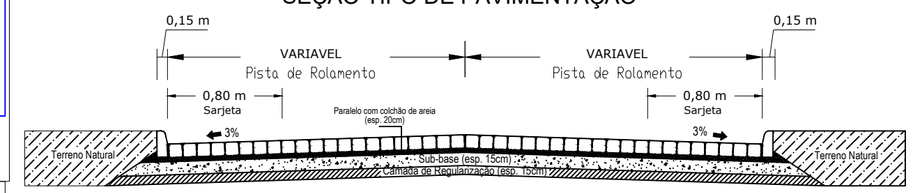


PROPRIETÁRIO:

ENGENHEIRO:

CONSTRUTOR:

# PAVIMENTAÇÃO

PROJETO: PAVIMENTAÇÃO DE VIAS

CONTRATO:

ENDEREÇO: RUA 26 - GURINHEM - PB

PROPRIETÁRIO: PREFEITURA MUNICIPAL DE GURINHEM

| | RESPONSÁVEL | RUBRICA |
|---|---|---|
| DESENHO | - | |
| CÓPIA | - | |
| VISTO | - | |
| PRANCHA 01/01 | DESENHO/ESCALA<br>1/ 1.000<br>-/ -<br>-/ -<br>-/ - | |

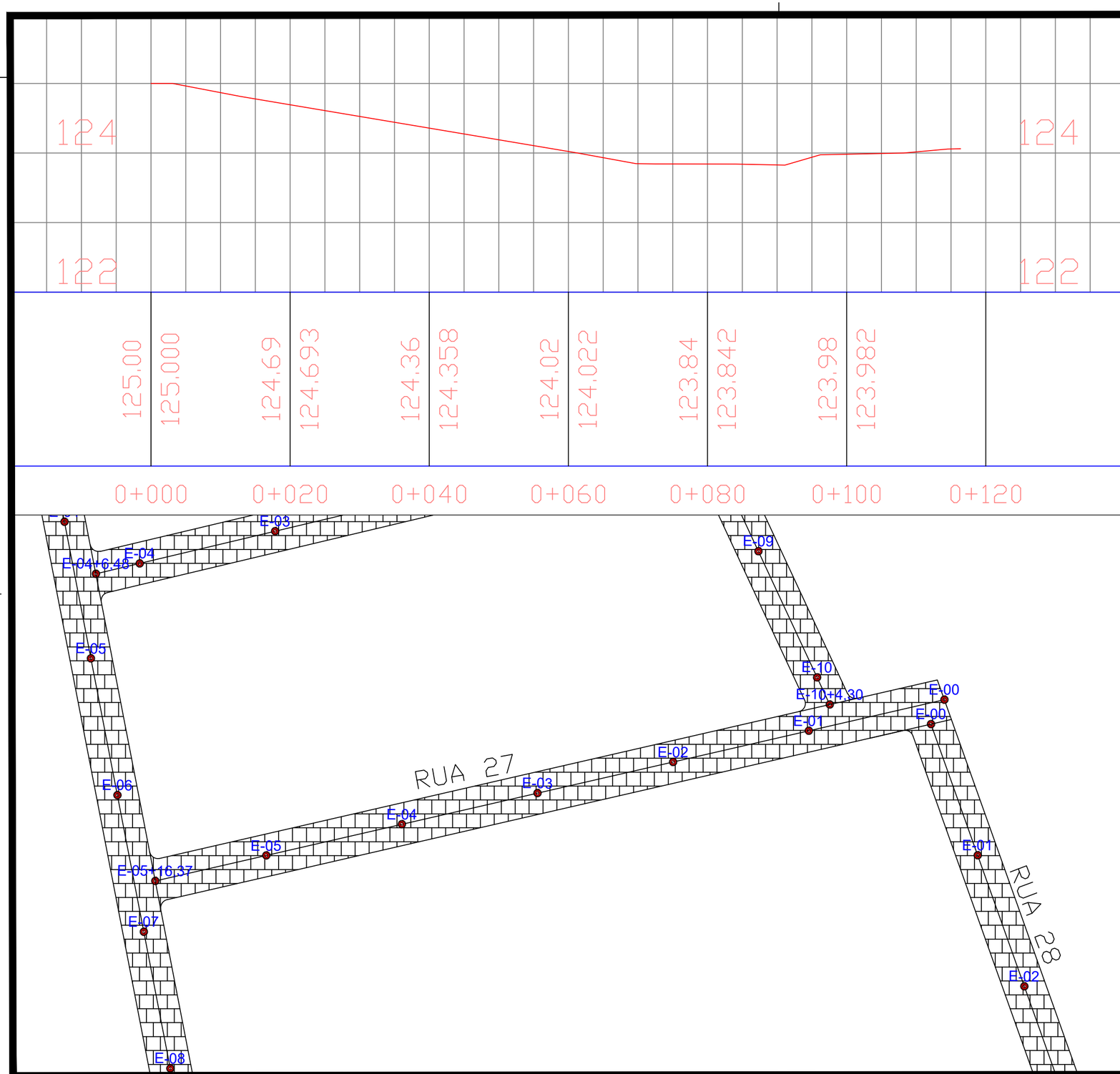

# PLANTA DE LOCALIZAÇÃO

SEM ESCALA

## SEÇÃO TIPO DE PAVIMENTAÇÃO

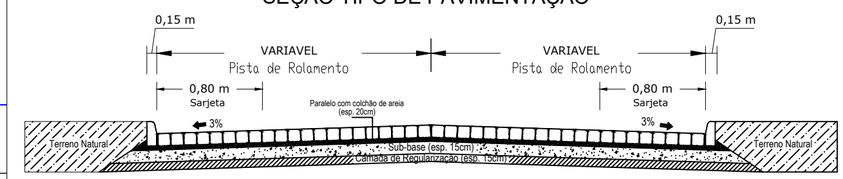


PROPRIETÁRIO:

ENGENHEIRO:

CONSTRUTOR:

# PAVIMENTAÇÃO

PROJETO: PAVIMENTAÇÃO DE VIAS

CONTRATO:

ENDEREÇO: RUA 27 - GURINHEM - PB

PROPRIETÁRIO: PREFEITURA MUNICIPAL DE GURINHEM

| | RESPONSÁVEL | RUBRICA |
|---|---|---|
| DESENHO | - | |
| CÓPIA | - | |
| VISTO | - | |
| PRANCHA 01/01 | DESENHO/ESCALA<br>1/ 1.000<br>-/ -<br>-/ -<br>-/ - | |



# PLANTA DE LOCALIZAÇÃO

SEM ESCALA

## SEÇÃO TIPO DE PAVIMENTAÇÃO

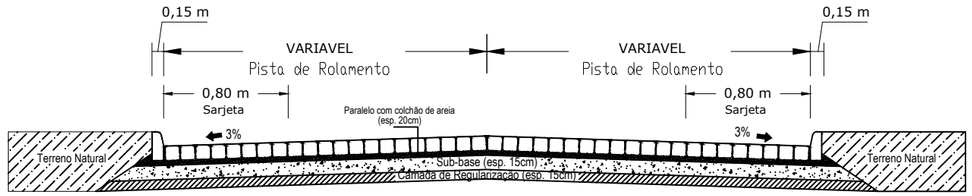


PROPRIETÁRIO:

ENGENHEIRO:

CONSTRUTOR:

# PAVIMENTAÇÃO

PROJETO: PAVIMENTAÇÃO DE VIAS

CONTRATO:

ENDEREÇO: RUA 28 - GURINHEM - PB

PROPRIETÁRIO: PREFEITURA MUNICIPAL DE GURINHEM

| | RESPONSÁVEL | RUBRICA |
|---|---|---|
| DESENHO | - | |
| CÓPIA | - | |
| VISTO | - | |

| PRANCHA | DESENHO/ESCALA |
|---|---|
| 01/01 | 1/ 1.000<br>-/ -<br>-/ -<br>-/ - |

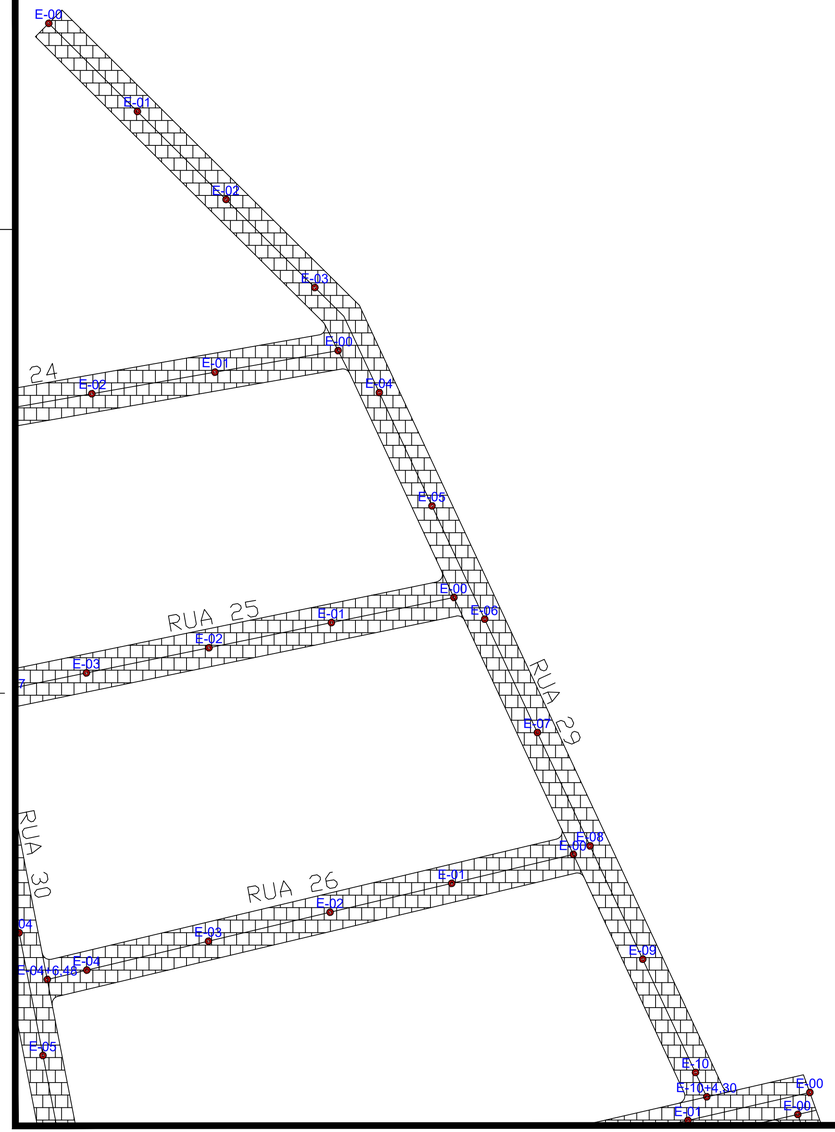


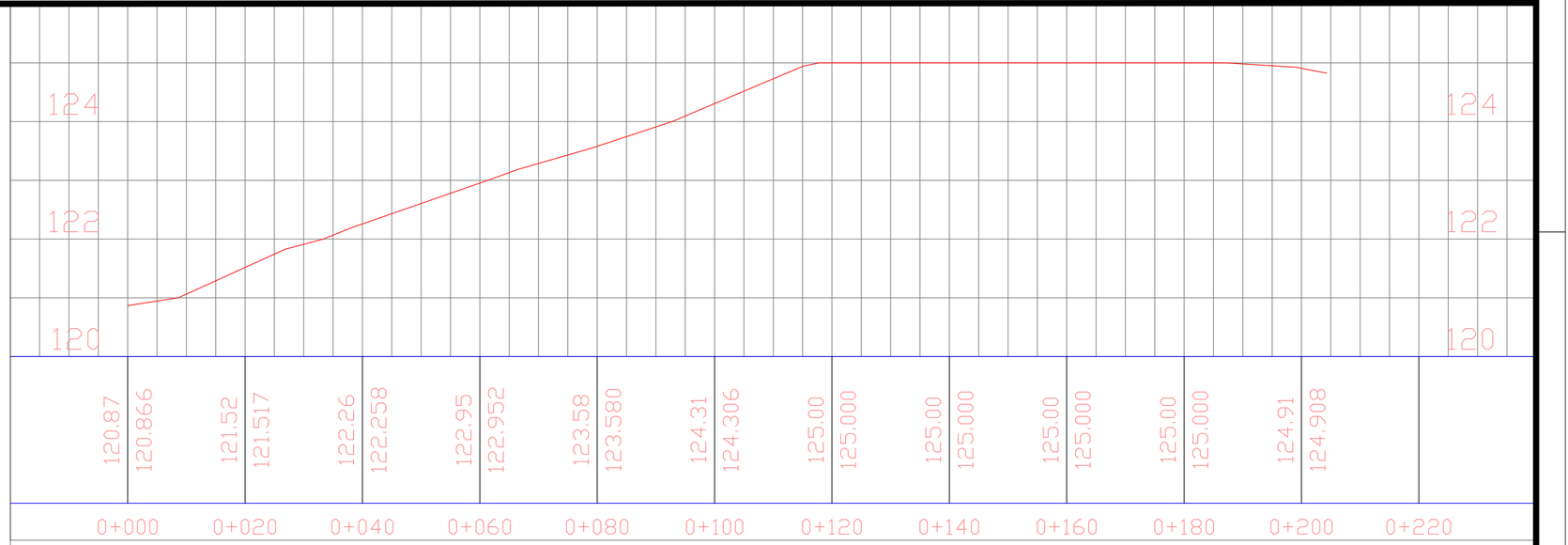

PLANTA DE LOCALIZAÇÃO
SEM ESCALA

SEÇÃO TIPO DE PAVIMENTAÇÃO

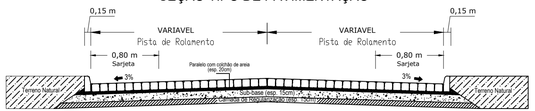


PROPRIETÁRIO:

ENGENHEIRO:

CONSTRUTOR:

# PAVIMENTAÇÃO

PROJETO: PAVIMENTAÇÃO DE VIAS
CONTRATO:
ENDEREÇO: RUA 29 - GURINHEM - PB
PROPRIETÁRIO: PREFEITURA MUNICIPAL DE GURINHEM

| | RESPONSÁVEL | RUBRICA |
|---|---|---|
| DESENHO | - | |
| CÓPIA | - | |
| VISTO | - | |

PRANCHA 01/01

DESENHO/ESCALA
1/ 1.000
-/ -
-/ -
-/ -

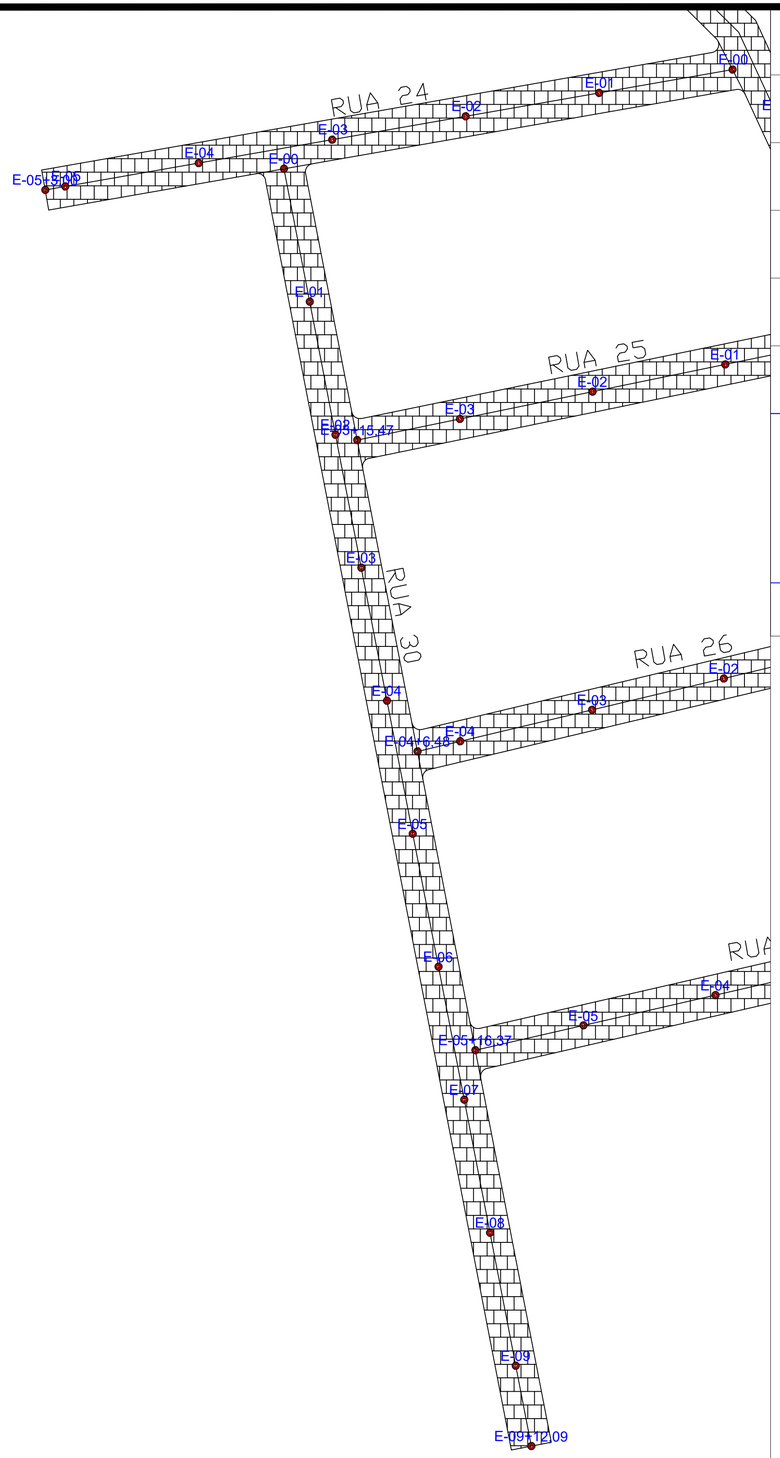


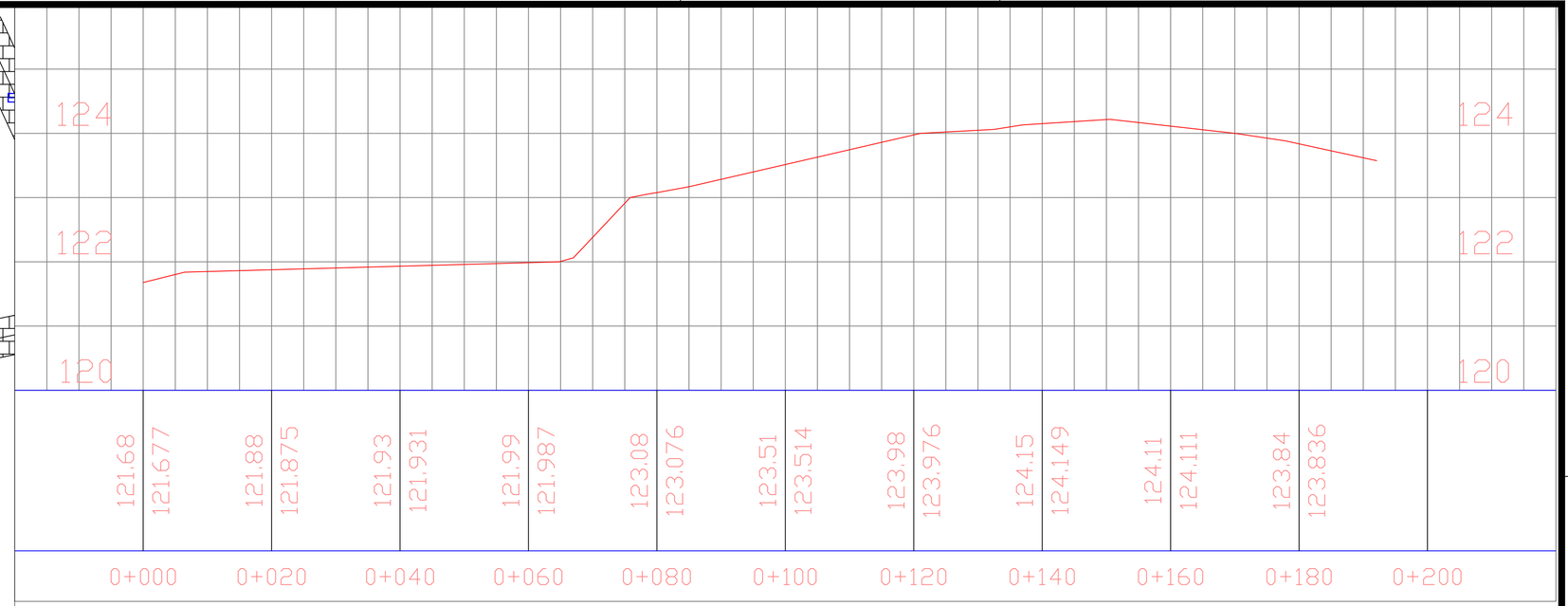

PLANTA DE LOCALIZAÇÃO
SEM ESCALA

SEÇÃO TIPO DE PAVIMENTAÇÃO

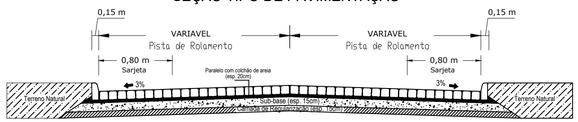


PROPRIETÁRIO:

ENGENHEIRO:

CONSTRUTOR:

# PAVIMENTAÇÃO

PROJETO: PAVIMENTAÇÃO DE VIAS
CONTRATO:
ENDEREÇO: RUA 30 - GURINHEM - PB
PROPRIETÁRIO: PREFEITURA MUNICIPAL DE GURINHEM

| | RESPONSÁVEL | RUBRICA |
|---|---|---|
| DESENHO | - | |
| CÓPIA | - | |
| VISTO | - | |
| PRANCHA | DESENHO/ESCALA | |
| 01/01 | 1/ 1.000<br>-/ -<br>-/ -<br>-/ - | |

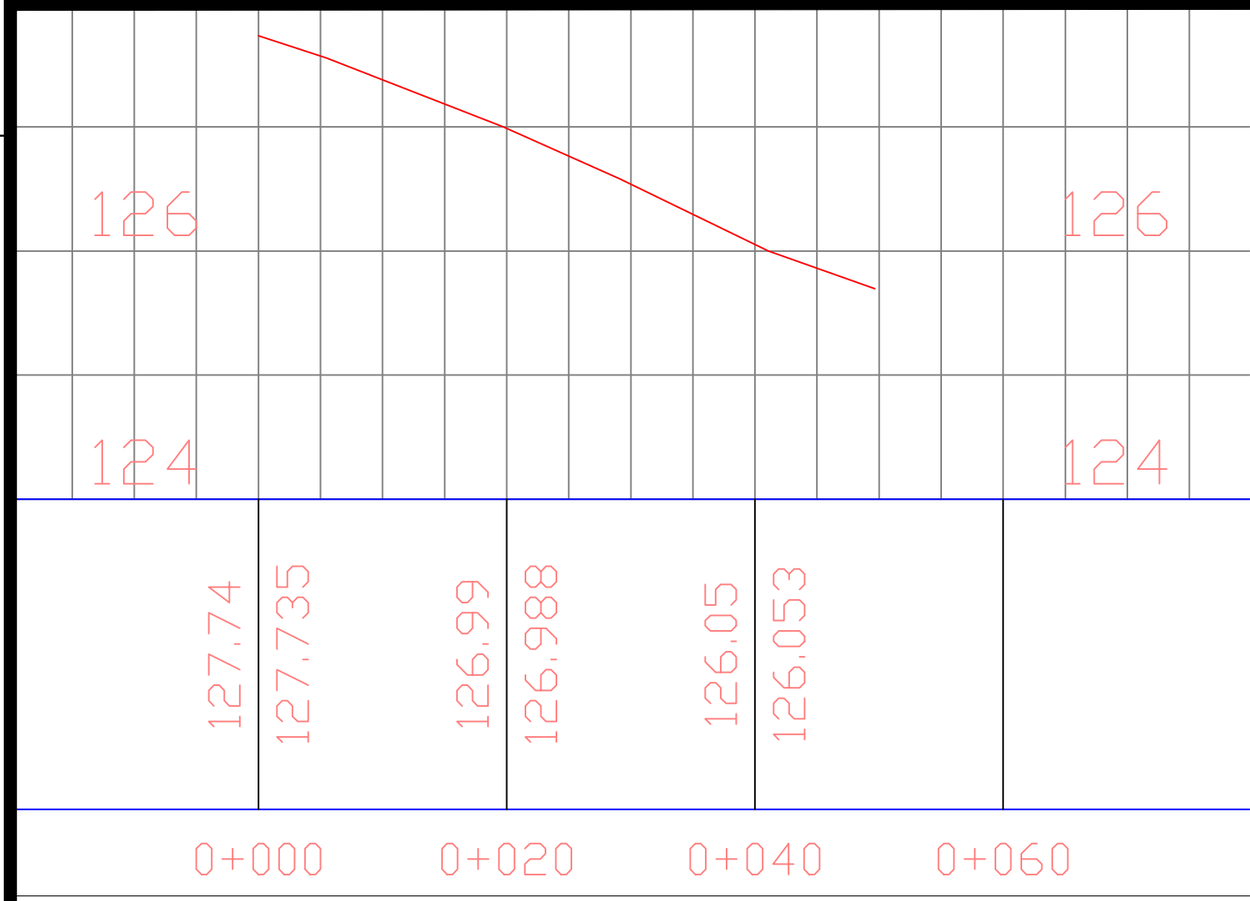


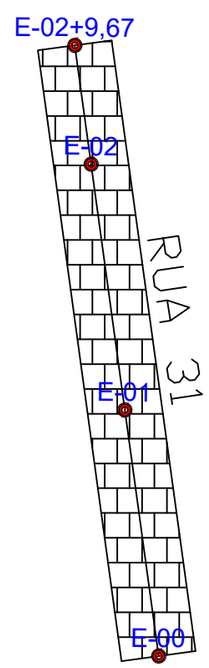

# PLANTA DE LOCALIZAÇÃO

SEM ESCALA

## SEÇÃO TIPO DE PAVIMENTAÇÃO

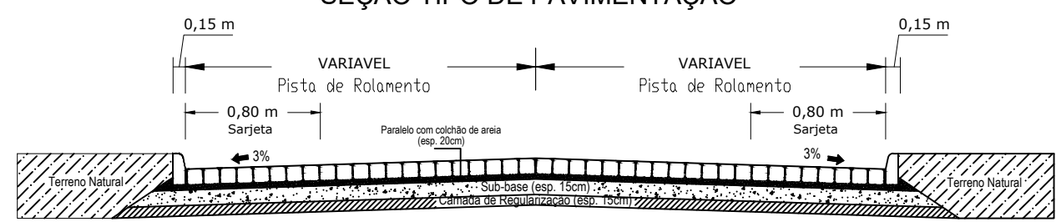


PROPRIETÁRIO:

ENGENHEIRO:

CONSTRUTOR:

# PAVIMENTAÇÃO

PROJETO: PAVIMENTAÇÃO DE VIAS

CONTRATO:

ENDEREÇO: RUA 31 - GURINHEM - PB

PROPRIETÁRIO: PREFEITURA MUNICIPAL DE GURINHEM

| | RESPONSÁVEL | RUBRICA |
|---|---|---|
| DESENHO | - | |
| CÓPIA | - | |
| VISTO | - | |
| PRANCHA 01/01 | DESENHO/ESCALA<br>1/ 1.000<br>-/ -<br>-/ -<br>-/ - | |

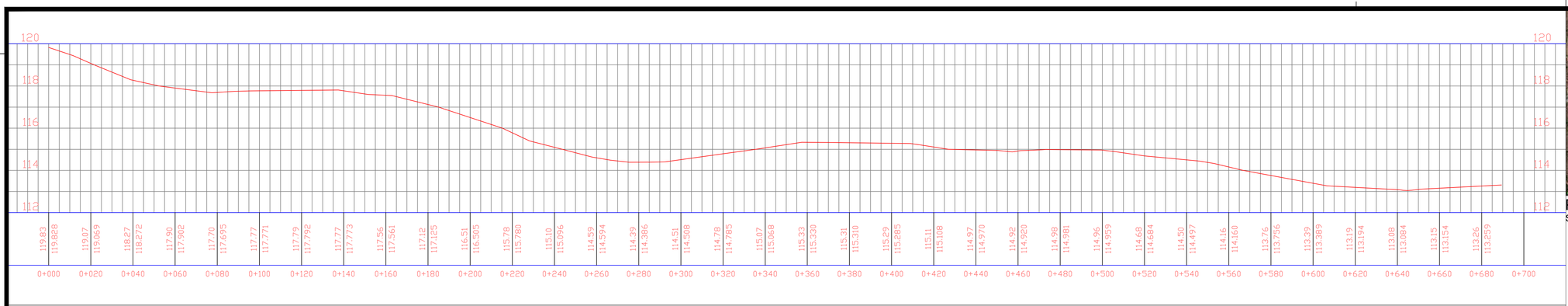


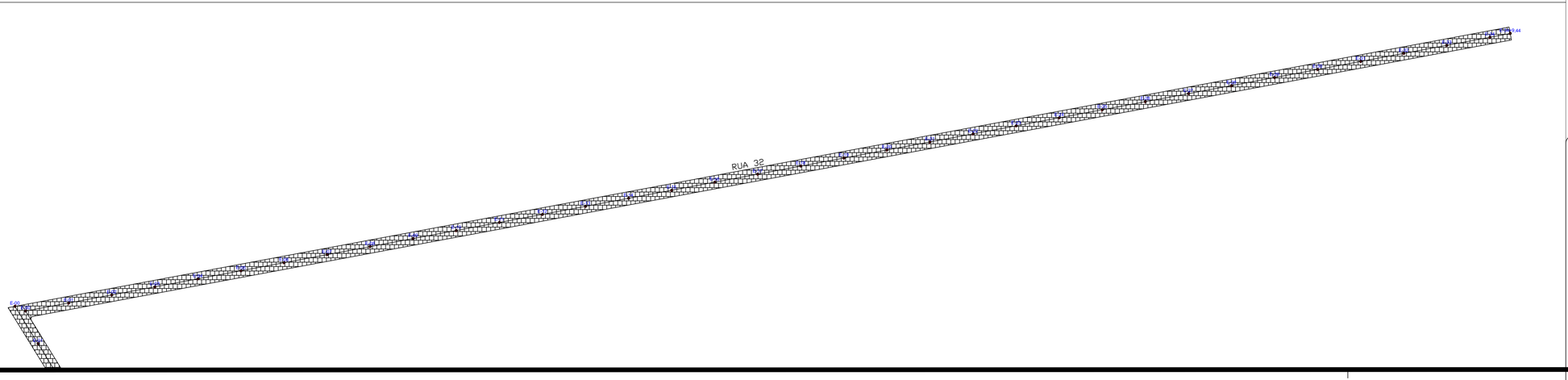

PLANTA DE LOCALIZAÇÃO
SEM ESCALA

SEÇÃO TIPO DE PAVIMENTAÇÃO

PROPRIETÁRIO:

ENGENHEIRO:

CONSTRUTOR:

# PAVIMENTAÇÃO

PROJETO: PAVIMENTAÇÃO DE VIAS
CONTRATO:
ENDEREÇO: RUA 32 - GURINHEM - PB
PROPRIETÁRIO: PREFEITURA MUNICIPAL DE GURINHEM

| | RESPONSÁVEL | RUBRICA |
|---|---|---|
| DESENHO | - | |
| CÓPIA | - | |
| VISTO | - | |
| PRANCHA 01/01 | DESENHO/ESCALA<br>1/ 1.000<br>-/ -<br>-/ -<br>-/ - | |

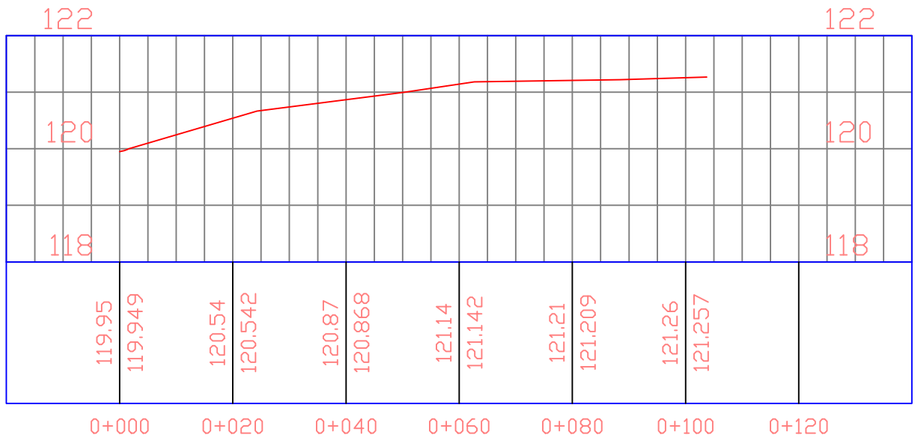

# PLANTA DE LOCALIZAÇÃO

SEM ESCALA

## SEÇÃO TIPO DE PAVIMENTAÇÃO

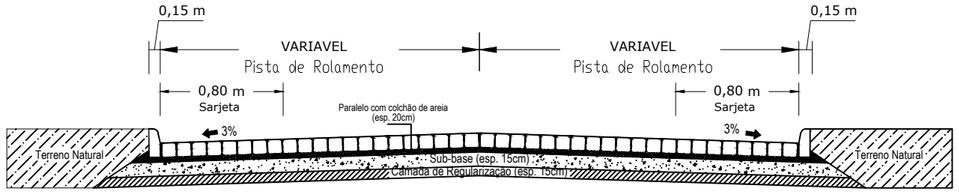


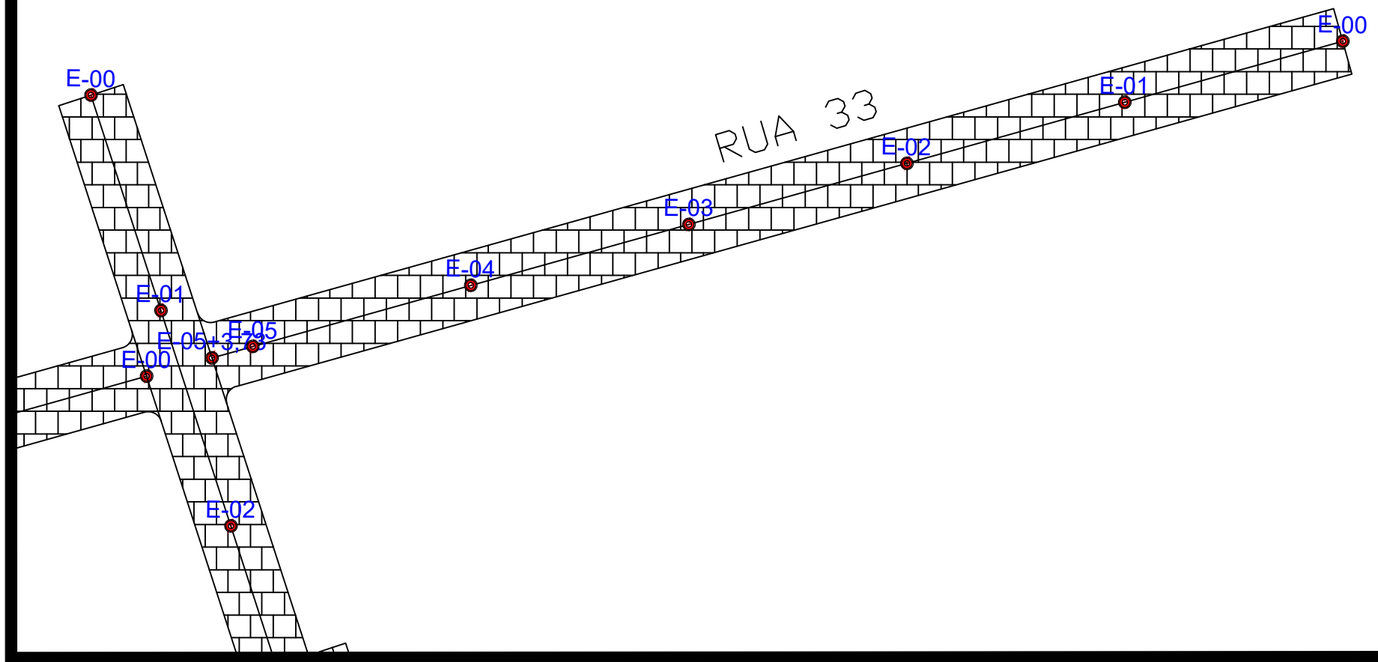


PROPRIETÁRIO:

ENGENHEIRO:

CONSTRUTOR:

# PAVIMENTAÇÃO

PROJETO: PAVIMENTAÇÃO DE VIAS

CONTRATO:

ENDEREÇO: RUA 33 - GURINHEM - PB

PROPRIETÁRIO: PREFEITURA MUNICIPAL DE GURINHEM

| | RESPONSÁVEL | RUBRICA |
|---|---|---|
| DESENHO | - | |
| CÓPIA | - | |
| VISTO | - | |
| PRANCHA 01/01 | DESENHO/ESCALA<br>1/ 1.000<br>-/ -<br>-/ -<br>-/ - | |

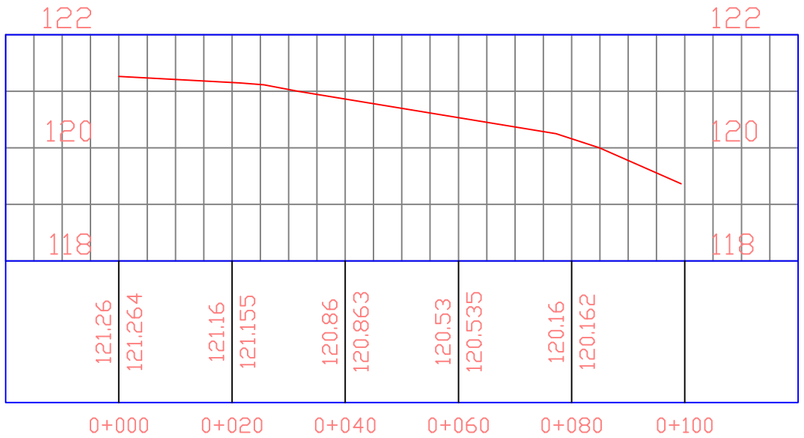

# PLANTA DE LOCALIZAÇÃO

SEM ESCALA

## SEÇÃO TIPO DE PAVIMENTAÇÃO

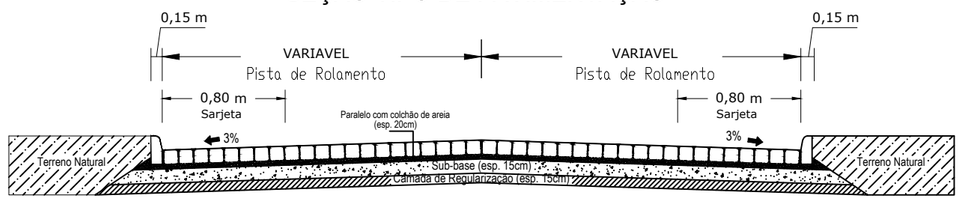


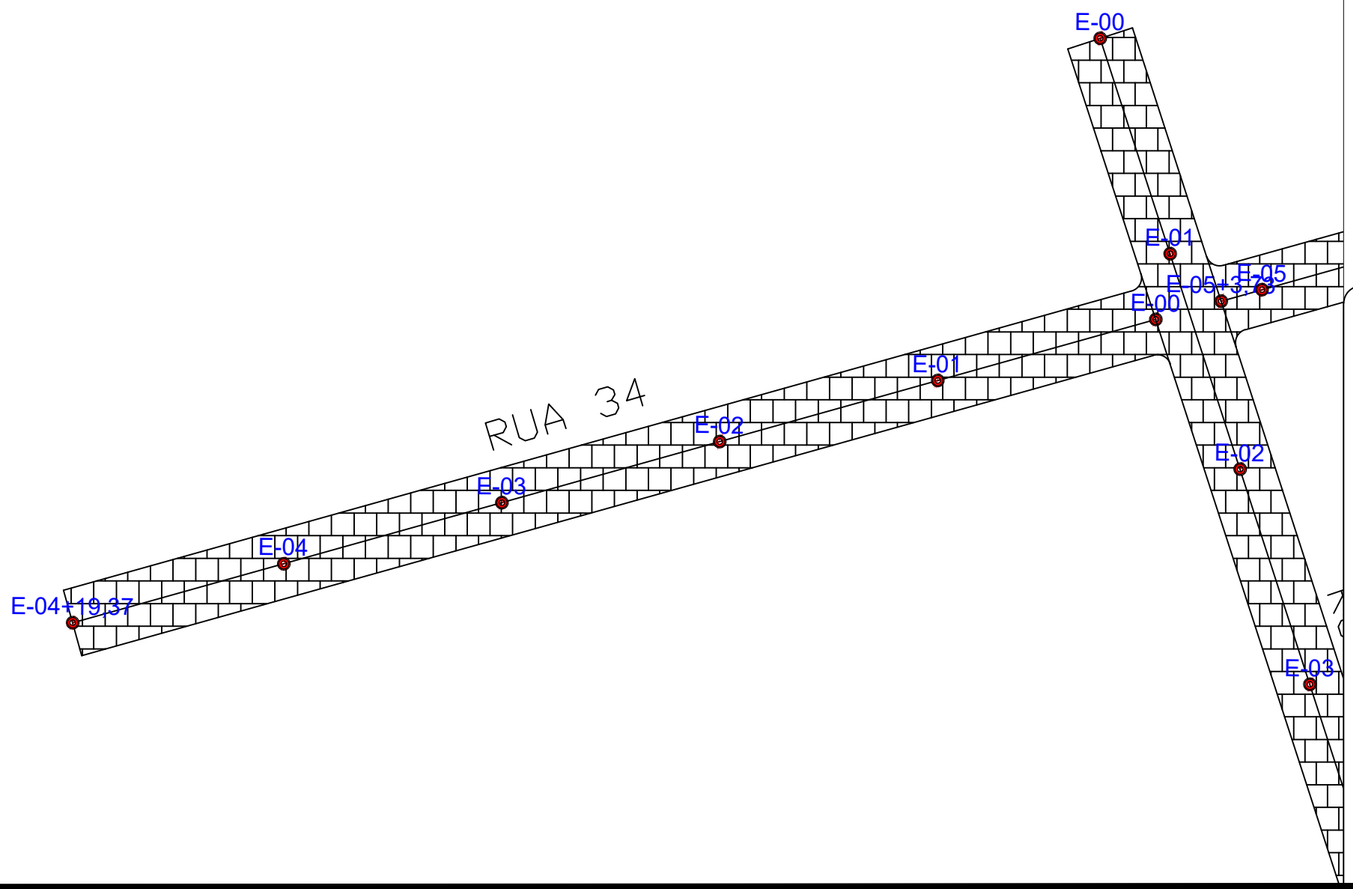


PROPRIETÁRIO:

ENGENHEIRO:

CONSTRUTOR:

# PAVIMENTAÇÃO

PROJETO: PAVIMENTAÇÃO DE VIAS

CONTRATO:

ENDEREÇO: RUA 34 - GURINHEM - PB

PROPRIETÁRIO: PREFEITURA MUNICIPAL DE GURINHEM

| | RESPONSÁVEL | RUBRICA |
|---|---|---|
| DESENHO | - | |
| CÓPIA | - | |
| VISTO | - | |

| PRANCHA | DESENHO/ESCALA |
|---|---|
| 01/01 | 1/ 1.000<br>-/ -<br>-/ -<br>-/ - |

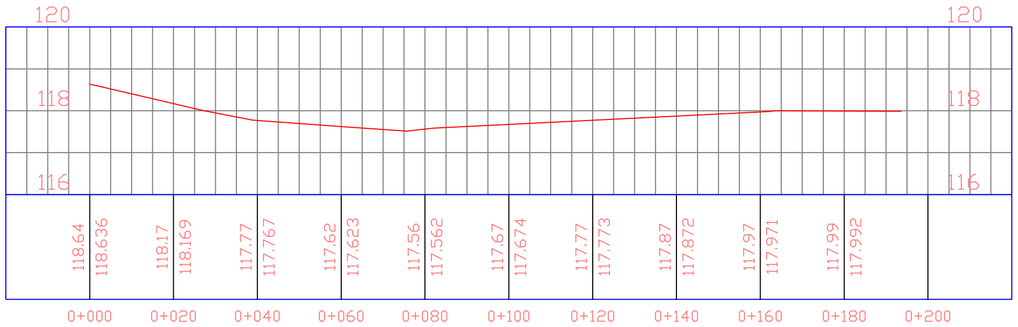

# PLANTA DE LOCALIZAÇÃO

SEM ESCALA

## SEÇÃO TIPO DE PAVIMENTAÇÃO

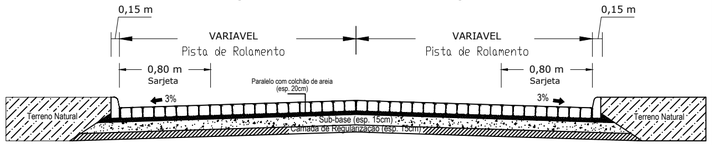


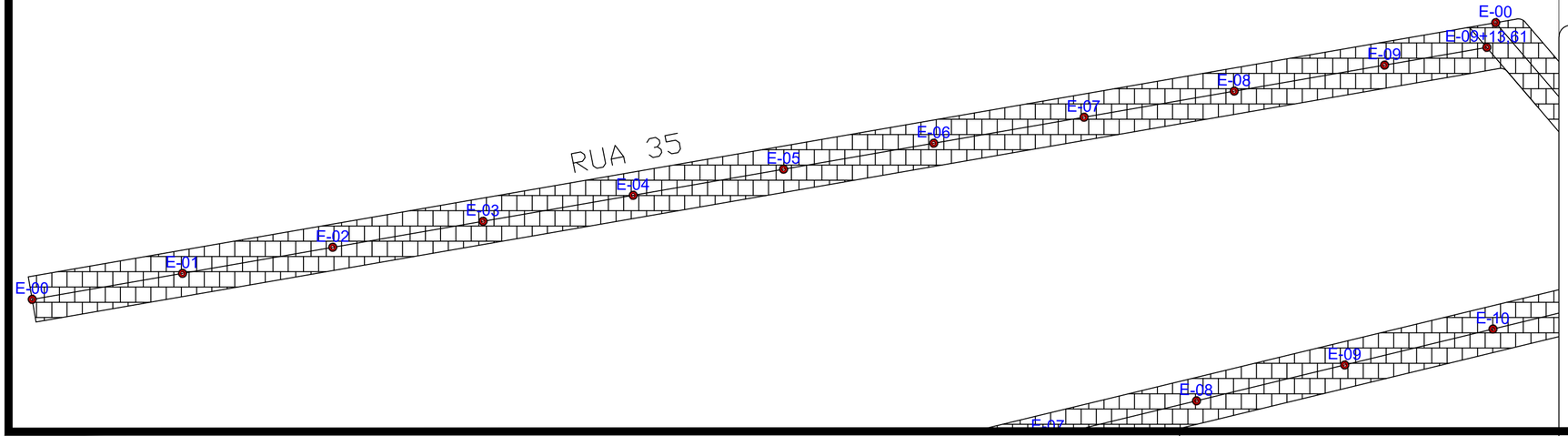


PROPRIETÁRIO:

ENGENHEIRO:

CONSTRUTOR:

# PAVIMENTAÇÃO

PROJETO: PAVIMENTAÇÃO DE VIAS

CONTRATO:

ENDEREÇO: RUA 35 - GURINHEM - PB

PROPRIETÁRIO: PREFEITURA MUNICIPAL DE GURINHEM

| | RESPONSÁVEL | RUBRICA |
|---|---|---|
| DESENHO | - | |
| CÓPIA | - | |
| VISTO | - | |
| PRANCHA 01/01 | DESENHO/ESCALA<br>1/ 1.000<br>-/ -<br>-/ -<br>-/ - | |

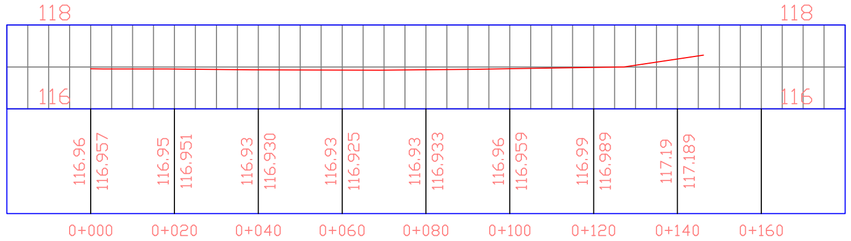


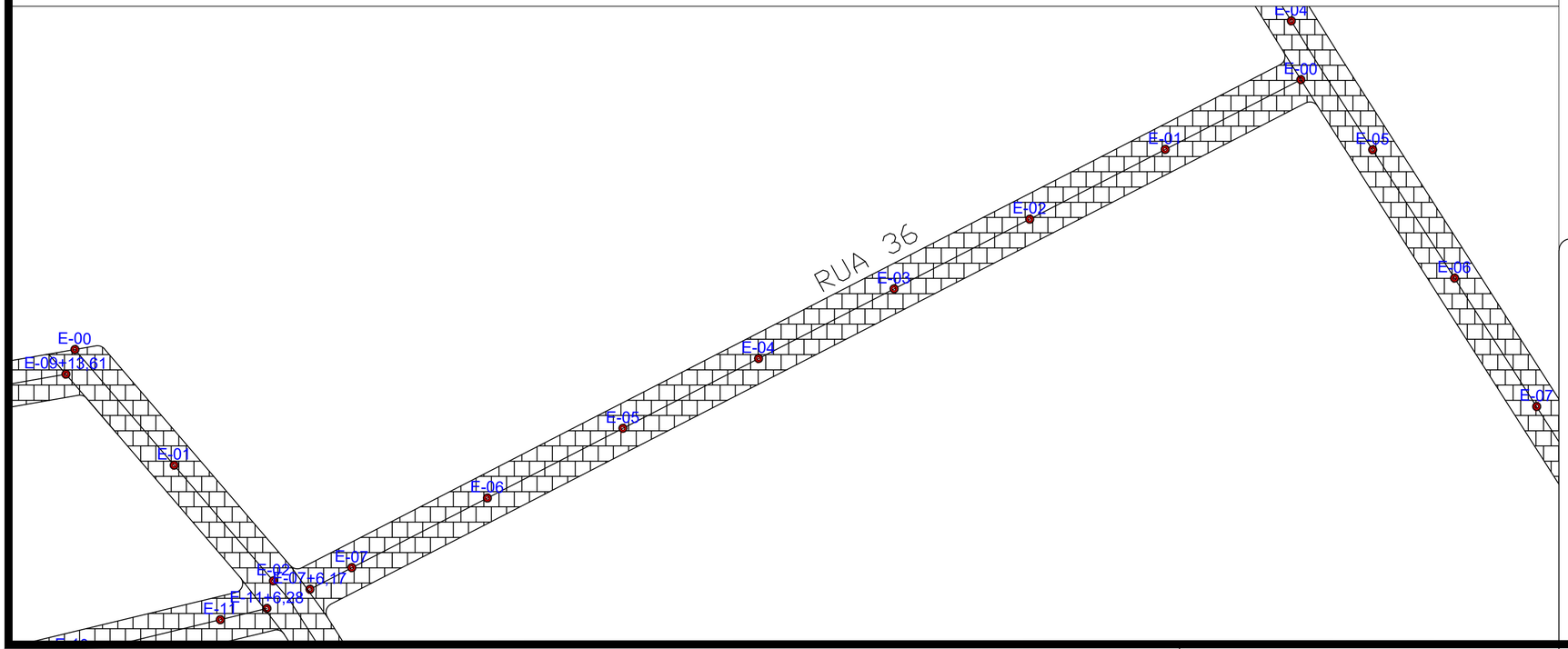

# PLANTA DE LOCALIZAÇÃO

SEM ESCALA

## SEÇÃO TIPO DE PAVIMENTAÇÃO

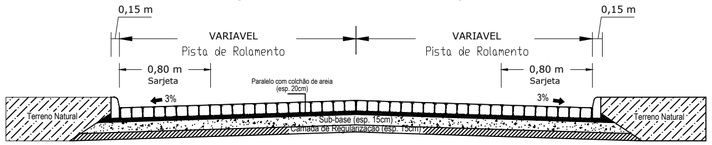


PROPRIETÁRIO:

ENGENHEIRO:

CONSTRUTOR:

# PAVIMENTAÇÃO

PROJETO: PAVIMENTAÇÃO DE VIAS

CONTRATO:

ENDEREÇO: RUA 36 - GURINHEM - PB

PROPRIETÁRIO: PREFEITURA MUNICIPAL DE GURINHEM

| | RESPONSÁVEL | RUBRICA |
|---|---|---|
| DESENHO | - | |
| CÓPIA | - | |
| VISTO | - | |
| PRANCHA 01/01 | DESENHO/ESCALA<br>1/ 1.000<br>-/ -<br>-/ -<br>-/ - | |

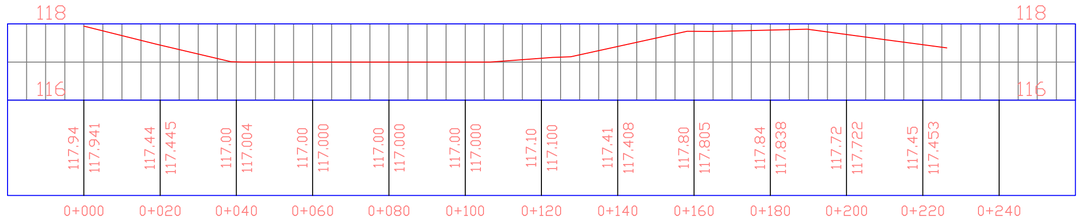


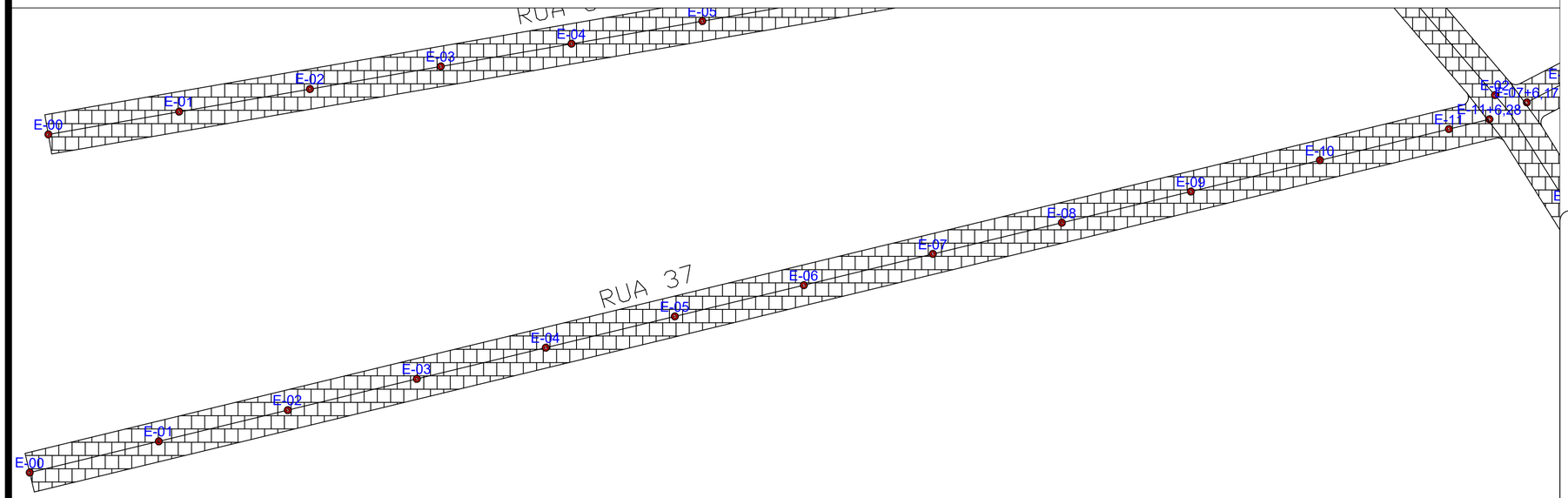

# PLANTA DE LOCALIZAÇÃO

SEM ESCALA

## SEÇÃO TIPO DE PAVIMENTAÇÃO

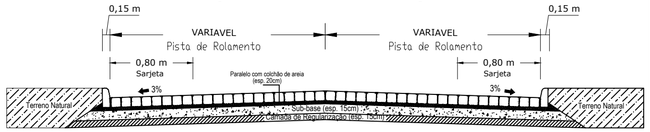


PROPRIETÁRIO:

ENGENHEIRO:

CONSTRUTOR:

# PAVIMENTAÇÃO

PROJETO: PAVIMENTAÇÃO DE VIAS

CONTRATO:

ENDEREÇO: RUA 36 - GURINHEM - PB

PROPRIETÁRIO: PREFEITURA MUNICIPAL DE GURINHEM

| | RESPONSÁVEL | RUBRICA |
|---|---|---|
| DESENHO | - | |
| CÓPIA | - | |
| VISTO | - | |
| PRANCHA 01/01 | DESENHO/ESCALA<br>1/ 1.000<br>-/ -<br>-/ -<br>-/ - | |

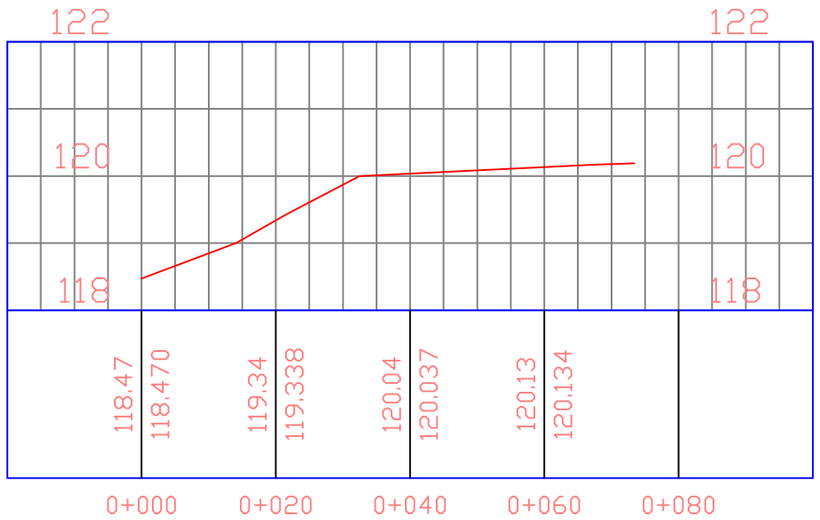

# PLANTA DE LOCALIZAÇÃO

SEM ESCALA

## SEÇÃO TIPO DE PAVIMENTAÇÃO

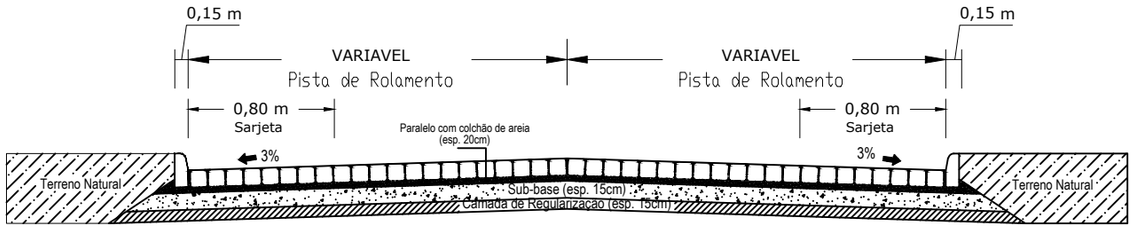


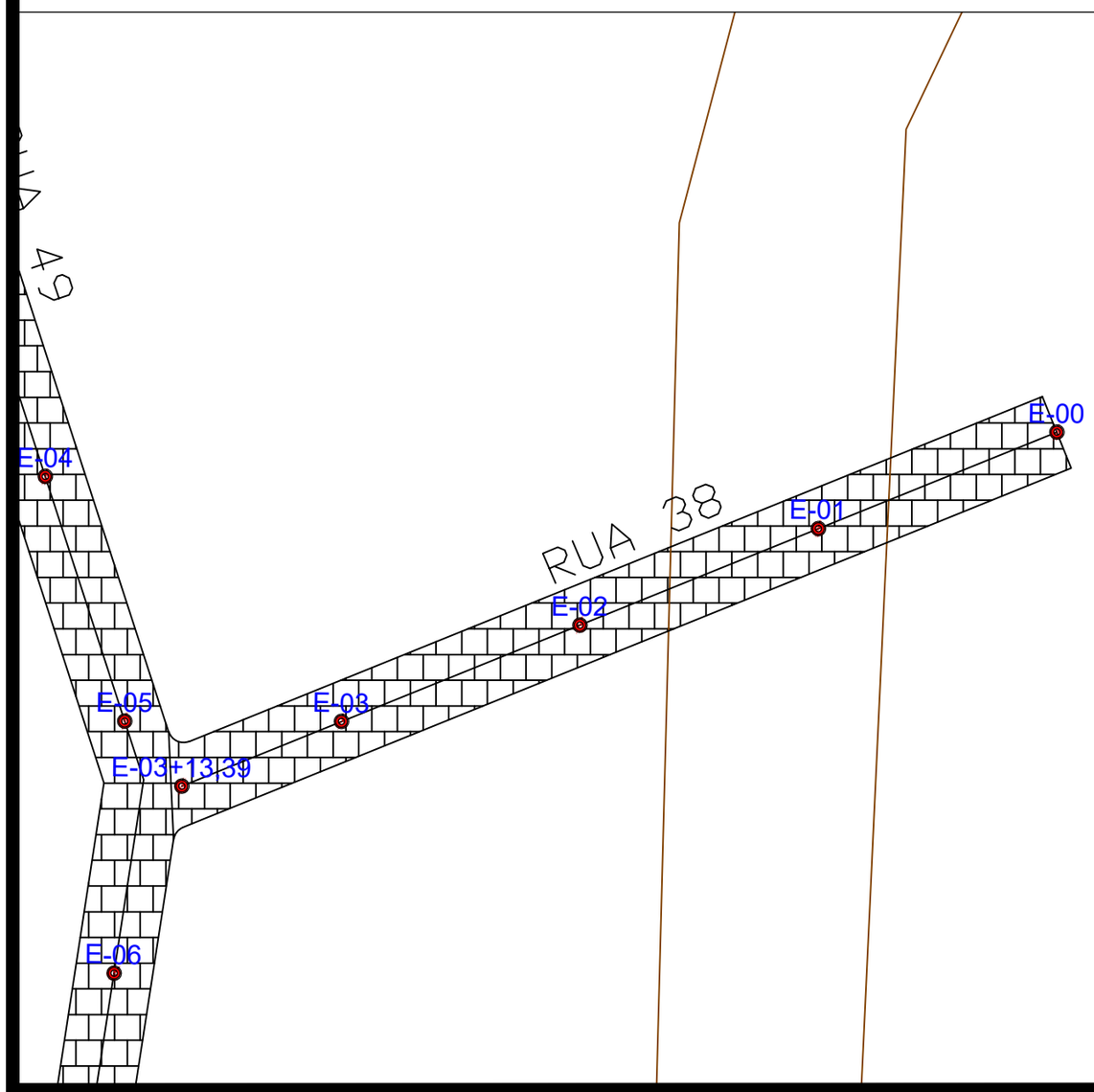


PROPRIETÁRIO:

ENGENHEIRO:

CONSTRUTOR:

# PAVIMENTAÇÃO

PROJETO: PAVIMENTAÇÃO DE VIAS

CONTRATO:

ENDEREÇO: RUA 36 - GURINHEM - PB

PROPRIETÁRIO: PREFEITURA MUNICIPAL DE GURINHEM

| | RESPONSÁVEL | RUBRICA |
|---|---|---|
| DESENHO | - | |
| CÓPIA | - | |
| VISTO | - | |
| PRANCHA 01/01 | DESENHO/ESCALA<br>1/ 1.000<br>-/ -<br>-/ -<br>-/ - | |

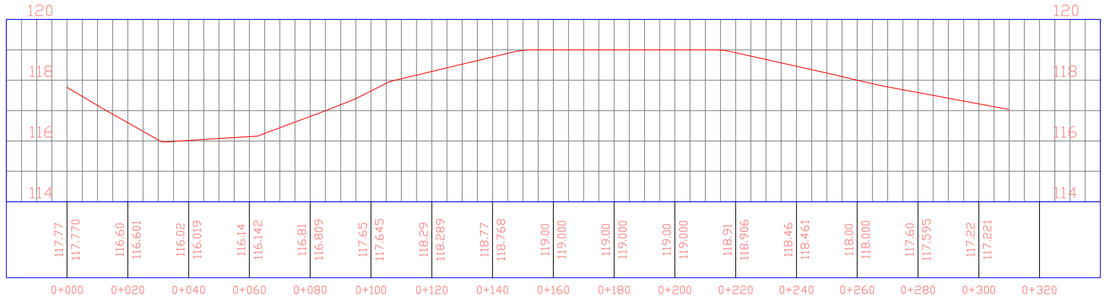


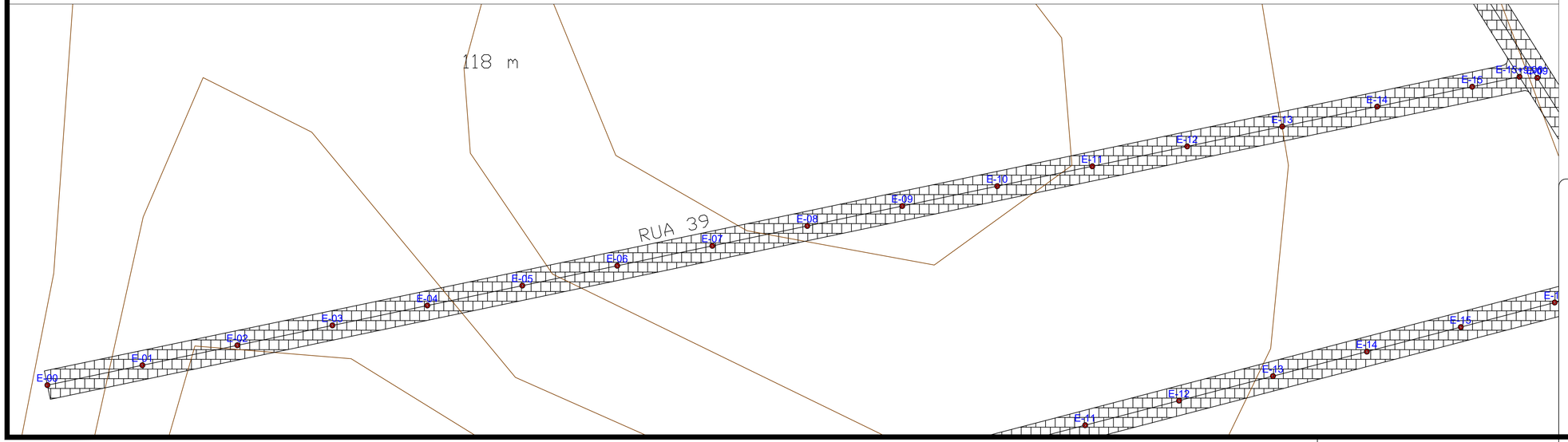

# PLANTA DE LOCALIZAÇÃO

SEM ESCALA

## SEÇÃO TIPO DE PAVIMENTAÇÃO

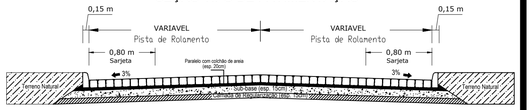


PROPRIETÁRIO:

ENGENHEIRO:

CONSTRUTOR:

# PAVIMENTAÇÃO

PROJETO: PAVIMENTAÇÃO DE VIAS

CONTRATO:

ENDEREÇO: RUA 39 - GURINHEM - PB

PROPRIETÁRIO: PREFEITURA MUNICIPAL DE GURINHEM

| | RESPONSÁVEL | RUBRICA |
|---|---|---|
| DESENHO | - | |
| CÓPIA | - | |
| VISTO | - | |

PRANCHA

01/01

DESENHO/ESCALA

1/ 1.000

-/ -

-/ -

-/ -

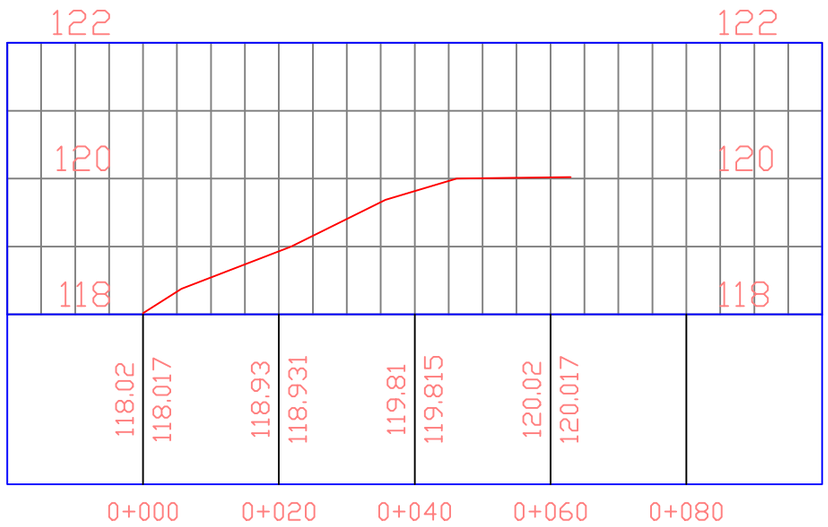

# PLANTA DE LOCALIZAÇÃO

SEM ESCALA

## SEÇÃO TIPO DE PAVIMENTAÇÃO

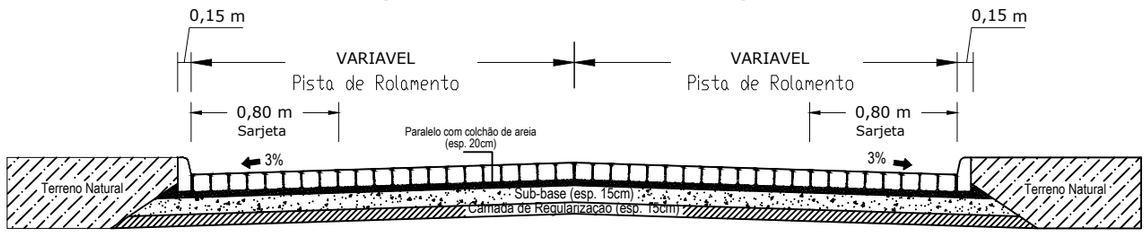


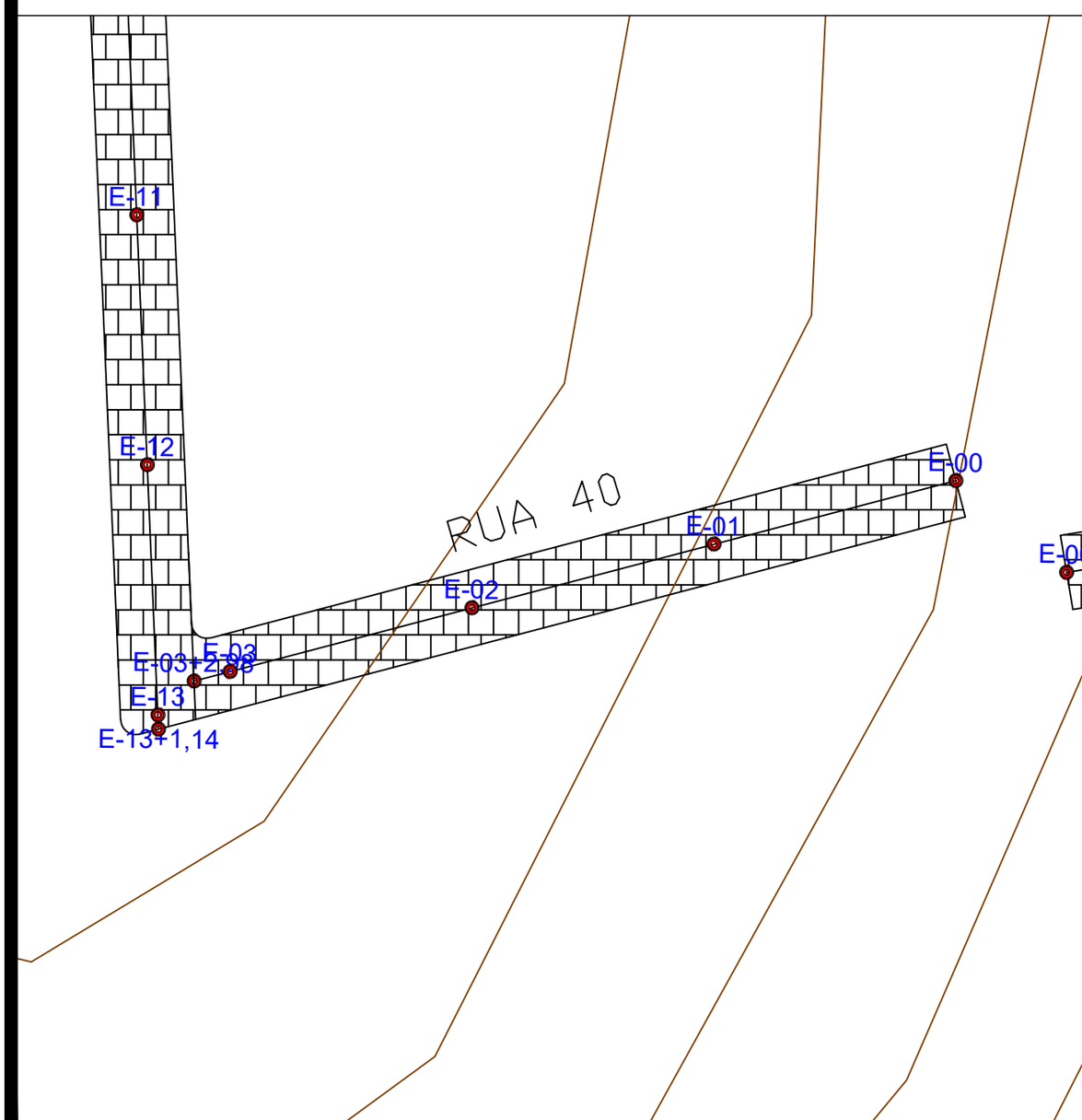


PROPRIETÁRIO:

ENGENHEIRO:

CONSTRUTOR:

# PAVIMENTAÇÃO

PROJETO: PAVIMENTAÇÃO DE VIAS

CONTRATO:

ENDEREÇO: RUA 40 - GURINHEM - PB

PROPRIETÁRIO: PREFEITURA MUNICIPAL DE GURINHEM

| | RESPONSÁVEL | RUBRICA |
|---|---|---|
| DESENHO | - | |
| CÓPIA | - | |
| VISTO | - | |
| PRANCHA 01/01 | DESENHO/ESCALA<br>1/ 1.000<br>-/ -<br>-/ -<br>-/ - | |

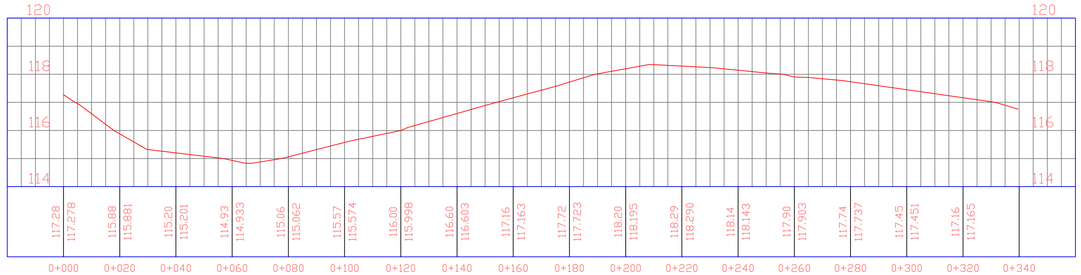


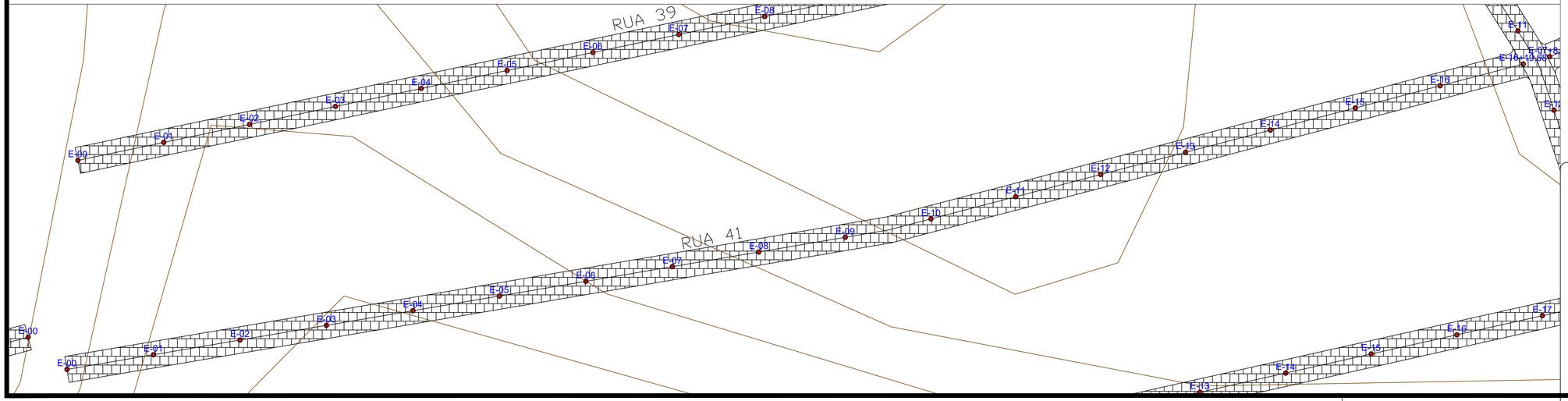

# PLANTA DE LOCALIZAÇÃO

SEM ESCALA

## SEÇÃO TIPO DE PAVIMENTAÇÃO

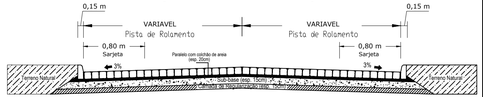


PROPRIETÁRIO:

ENGENHEIRO:

CONSTRUTOR:

# PAVIMENTAÇÃO

PROJETO: PAVIMENTAÇÃO DE VIAS

CONTRATO:

ENDEREÇO: RUA 41 - GURINHEM - PB

PROPRIETÁRIO: PREFEITURA MUNICIPAL DE GURINHEM

| | RESPONSÁVEL | RUBRICA |
|---|---|---|
| DESENHO | - | |
| CÓPIA | - | |
| VISTO | - | |
| PRANCHA 01/01 | DESENHO/ESCALA<br>1/ 1.000<br>-/ -<br>-/ -<br>-/ - | |

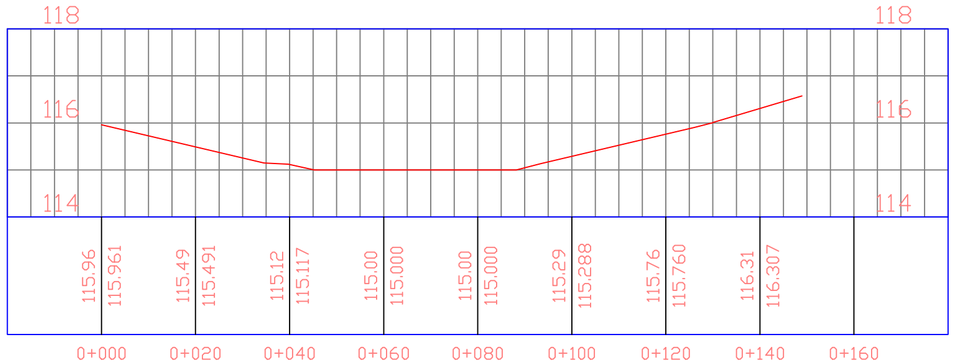


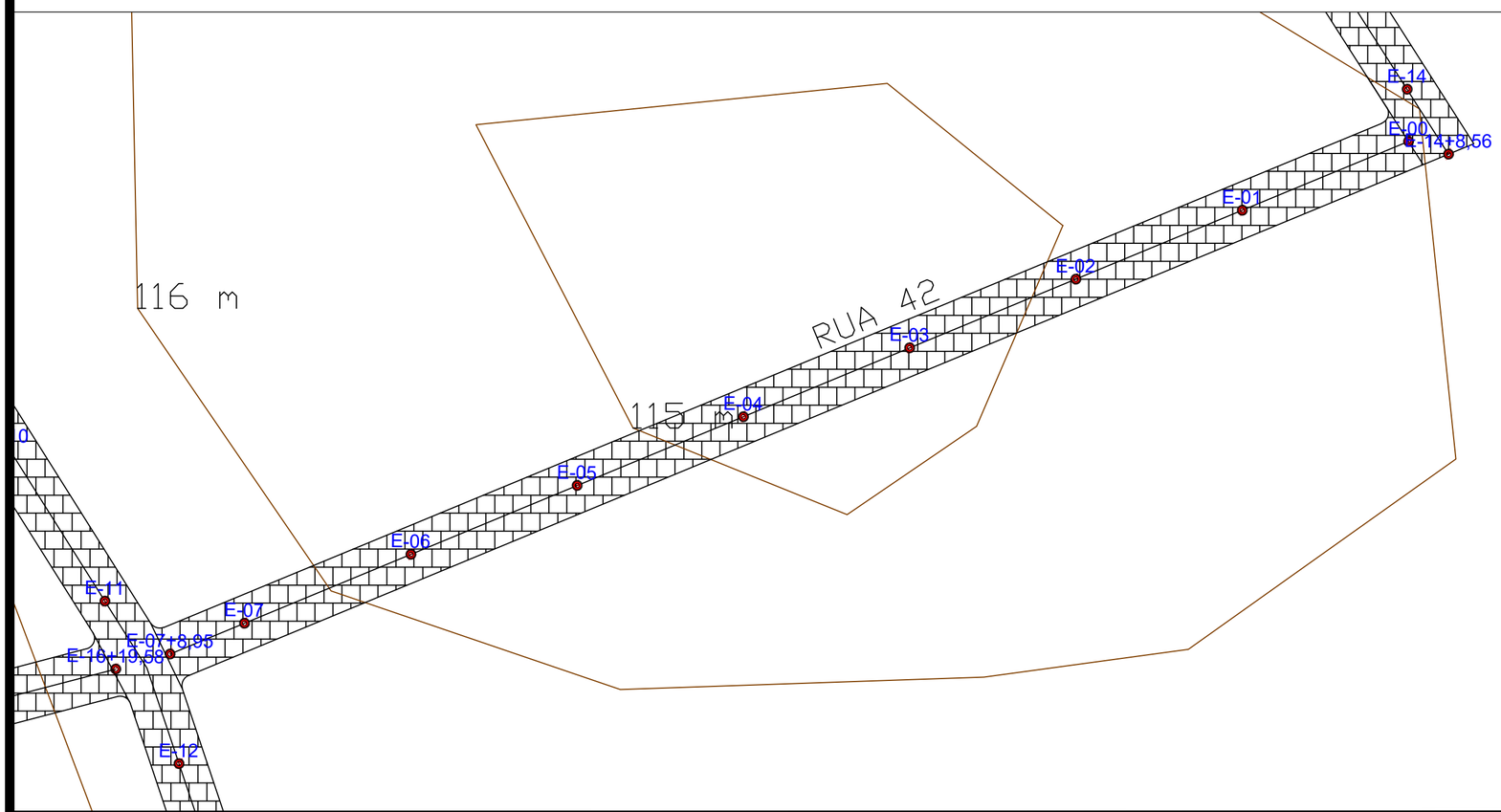

# PLANTA DE LOCALIZAÇÃO

SEM ESCALA

## SEÇÃO TIPO DE PAVIMENTAÇÃO

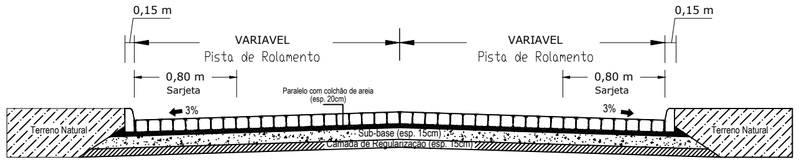


PROPRIETÁRIO:

ENGENHEIRO:

CONSTRUTOR:

# PAVIMENTAÇÃO

PROJETO: PAVIMENTAÇÃO DE VIAS

CONTRATO:

ENDEREÇO: RUA 42 - GURINHEM - PB

PROPRIETÁRIO: PREFEITURA MUNICIPAL DE GURINHEM

| | RESPONSÁVEL | RUBRICA |
|---|---|---|
| DESENHO | - | |
| CÓPIA | - | |
| VISTO | - | |

PRANCHA

01/01

DESENHO/ESCALA

1/ 1.000

-/ -

-/ -

-/ -

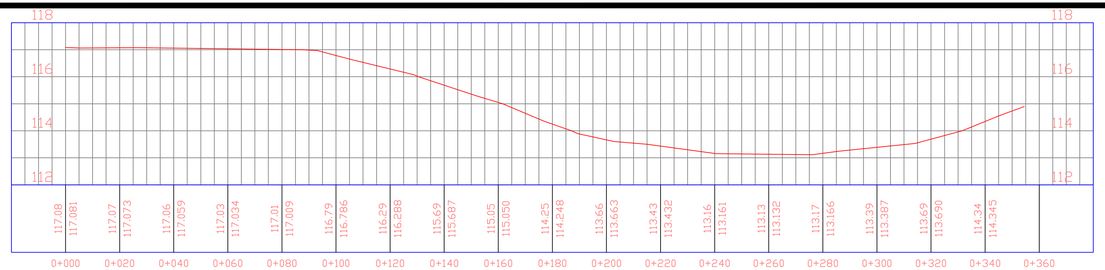


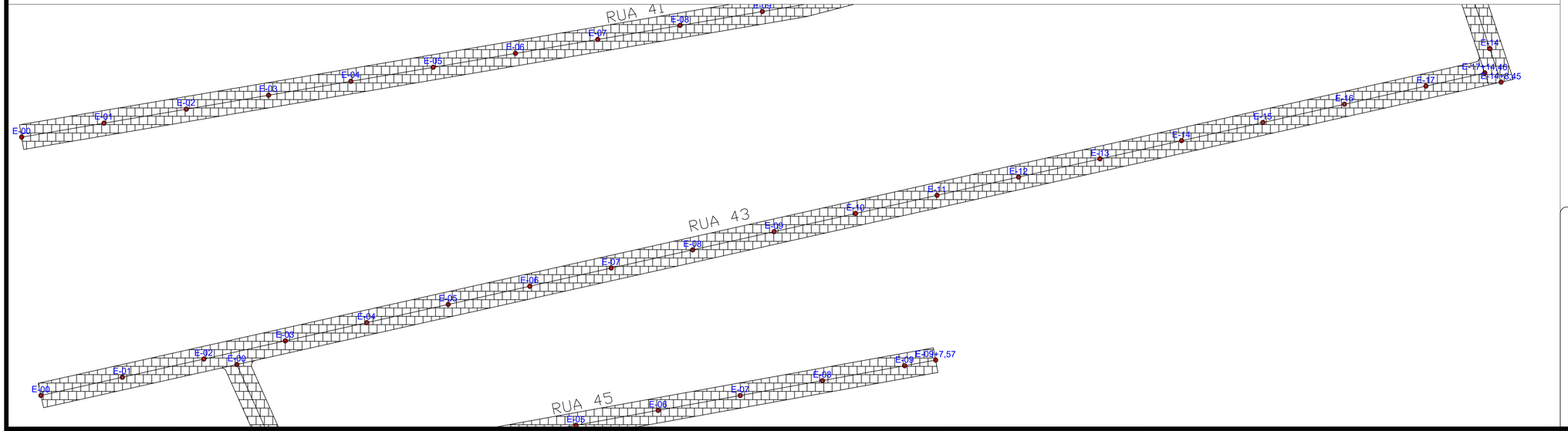

## PLANTA DE LOCALIZAÇÃO

SEM ESCALA

SEÇÃO TIPO DE PAVIMENTAÇÃO

PROPRIETÁRIO:

ENGENHEIRO:

CONSTRUTOR:

# PAVIMENTAÇÃO

PROJETO: PAVIMENTAÇÃO DE VIAS

CONTRATO:

ENDEREÇO: RUA 43 - GURINHEM - PB

PROPRIETÁRIO: PREFEITURA MUNICIPAL DE GURINHEM

| | RESPONSÁVEL | RUBRICA |
|---|---|---|
| DESENHO | - | |
| CÓPIA | - | |
| VISTO | - | |

PRANCHA 01/01

DESENHO/ESCALA

1/ 1.000

-/ -

-/ -

-/ -

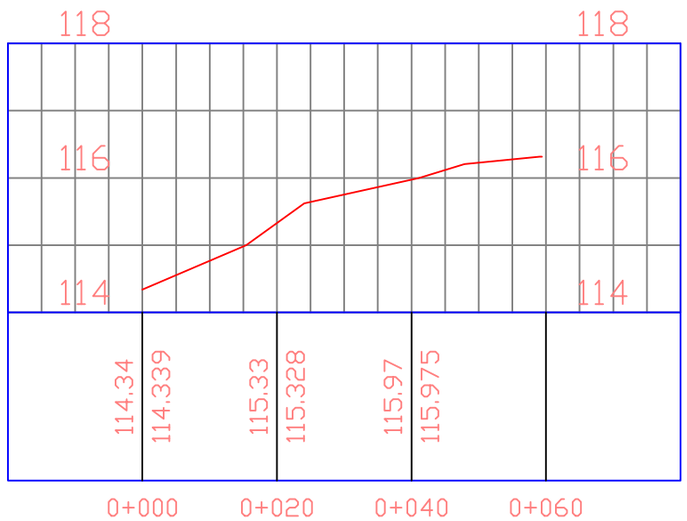

# PLANTA DE LOCALIZAÇÃO

SEM ESCALA

## SEÇÃO TIPO DE PAVIMENTAÇÃO

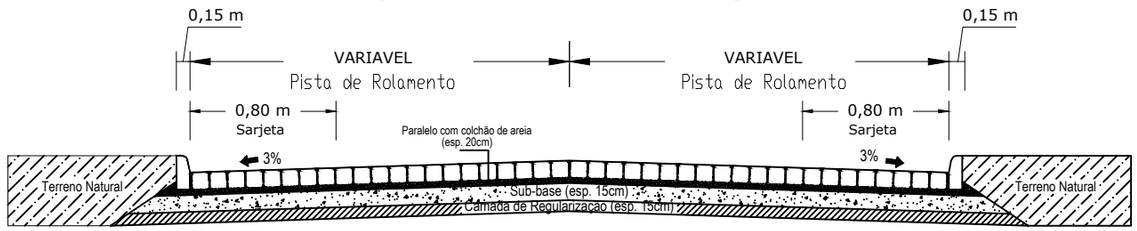


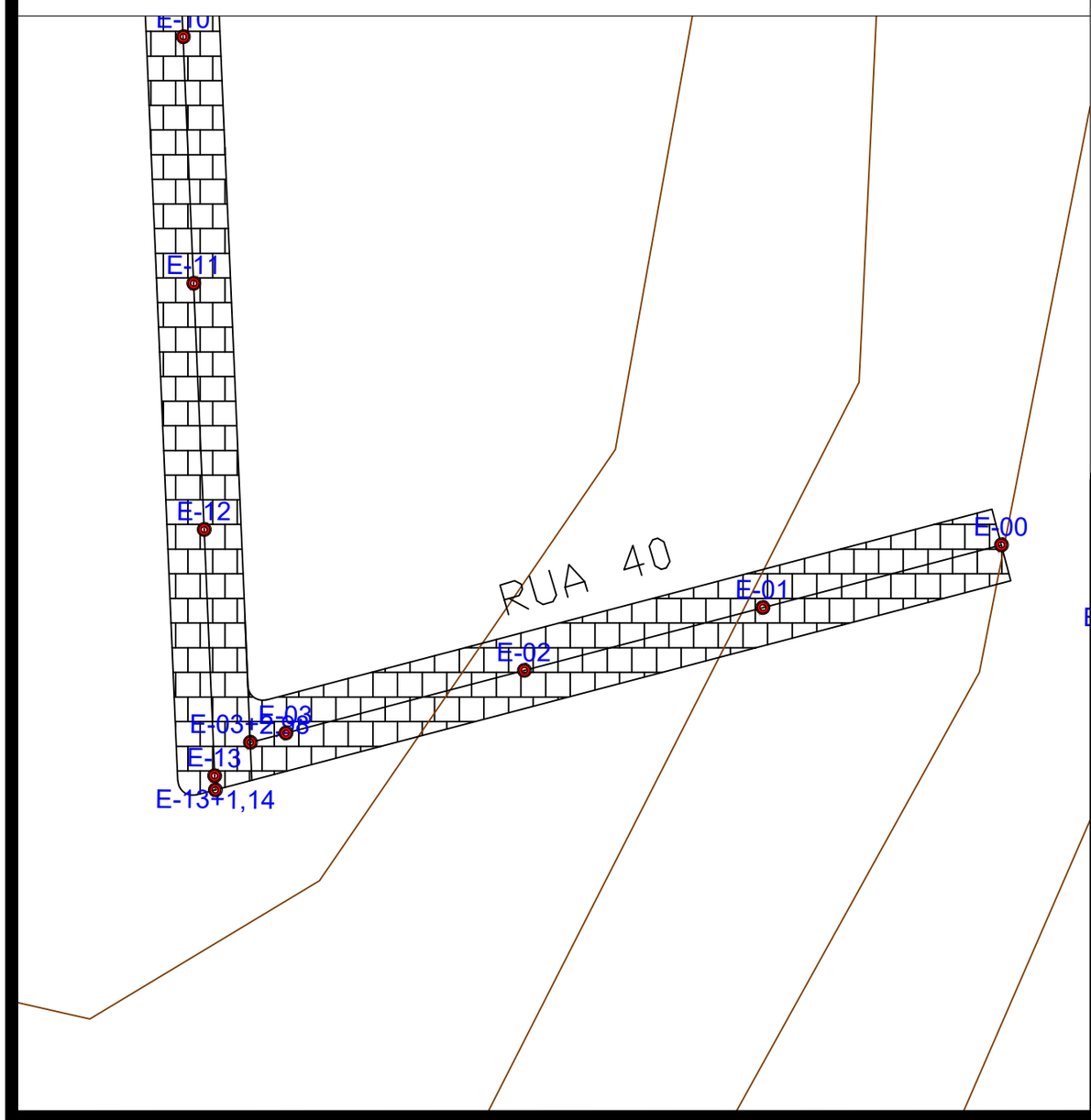


PROPRIETÁRIO:

ENGENHEIRO:

CONSTRUTOR:

# PAVIMENTAÇÃO

PROJETO: PAVIMENTAÇÃO DE VIAS

CONTRATO:

ENDEREÇO: RUA 44 - GURINHEM - PB

PROPRIETÁRIO: PREFEITURA MUNICIPAL DE GURINHEM

| | RESPONSÁVEL | RUBRICA |
|---|---|---|
| DESENHO | - | |
| CÓPIA | - | |
| VISTO | - | |
| PRANCHA | DESENHO/ESCALA | |
| 01/01 | 1/ 1.000<br>-/ -<br>-/ -<br>-/ - | |

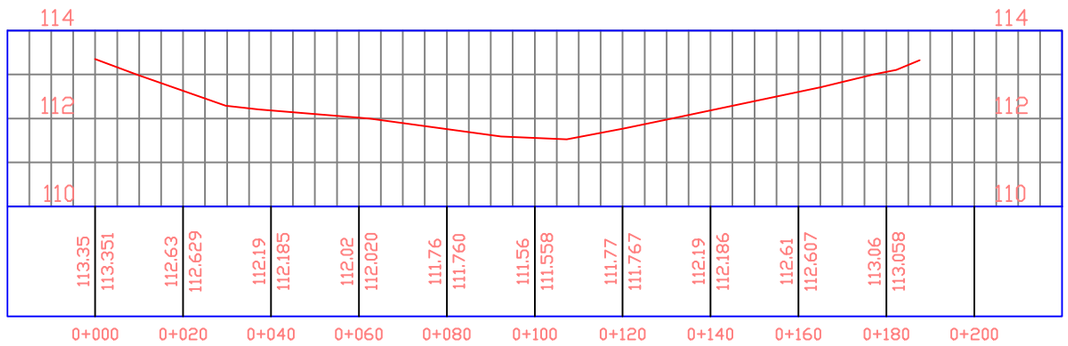


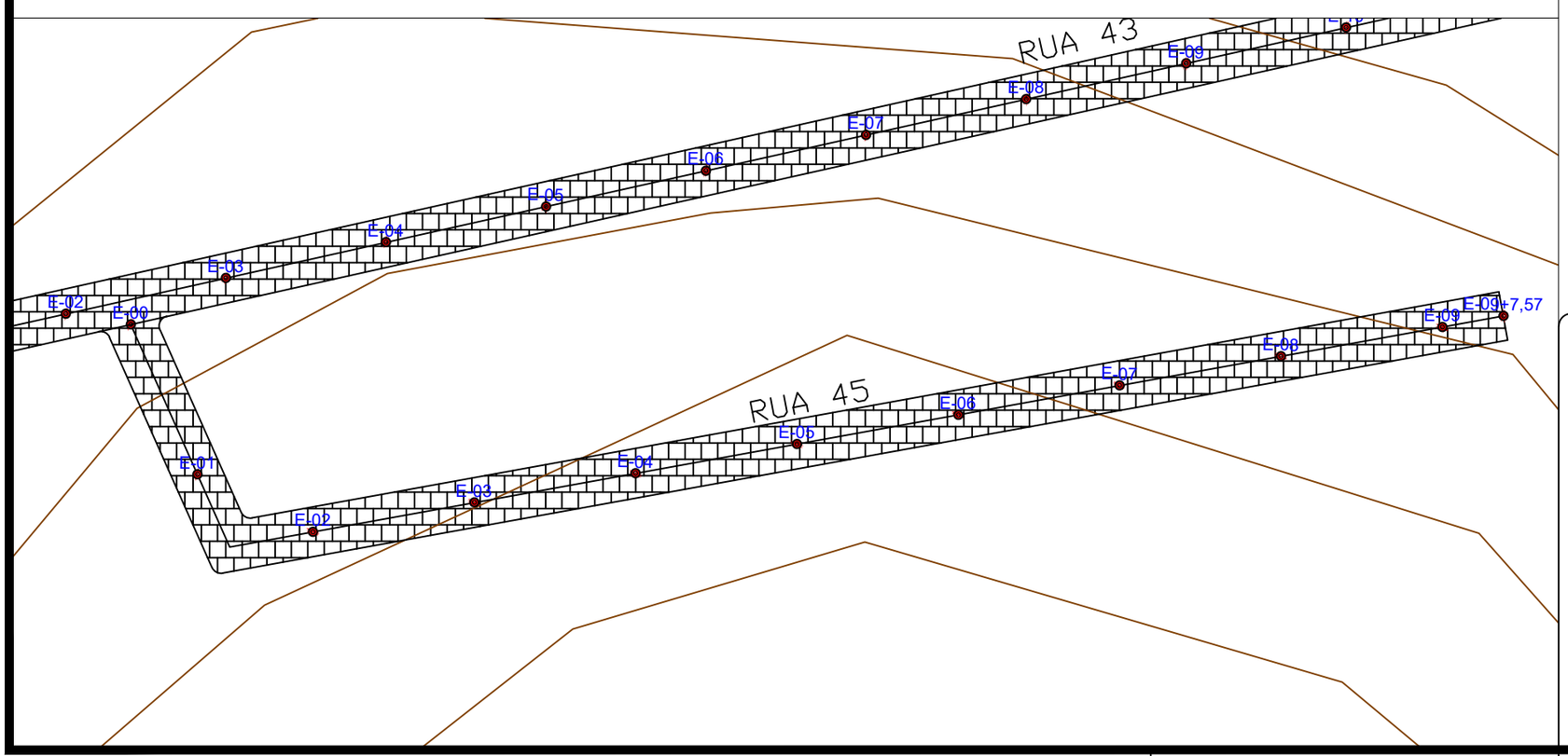

# PLANTA DE LOCALIZAÇÃO

SEM ESCALA

SEÇÃO TIPO DE PAVIMENTAÇÃO

PROPRIETÁRIO:

ENGENHEIRO:

CONSTRUTOR:

# PAVIMENTAÇÃO

PROJETO: PAVIMENTAÇÃO DE VIAS

CONTRATO:

ENDEREÇO: RUA 45 - GURINHEM - PB

PROPRIETÁRIO: PREFEITURA MUNICIPAL DE GURINHEM

| | RESPONSÁVEL | RUBRICA |
|---|---|---|
| DESENHO | - | |
| CÓPIA | - | |
| VISTO | - | |

PRANCHA

01/01

DESENHO/ESCALA

1/ 1.000

-/ -

-/ -

-/ -

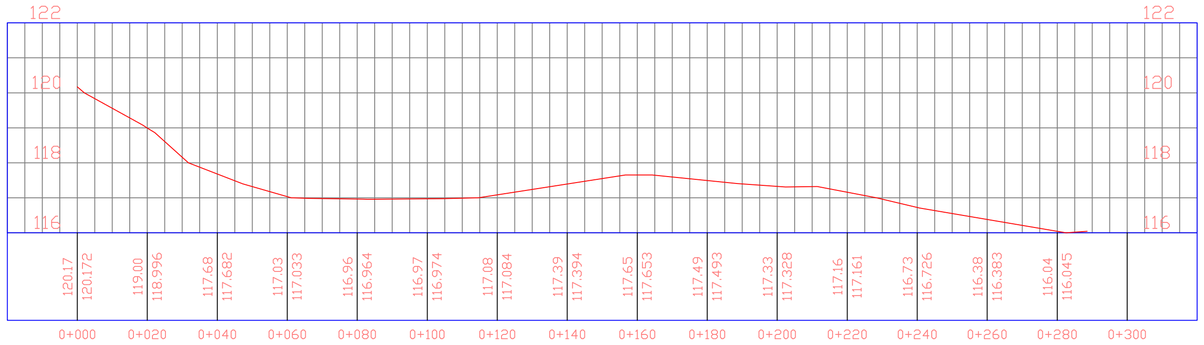


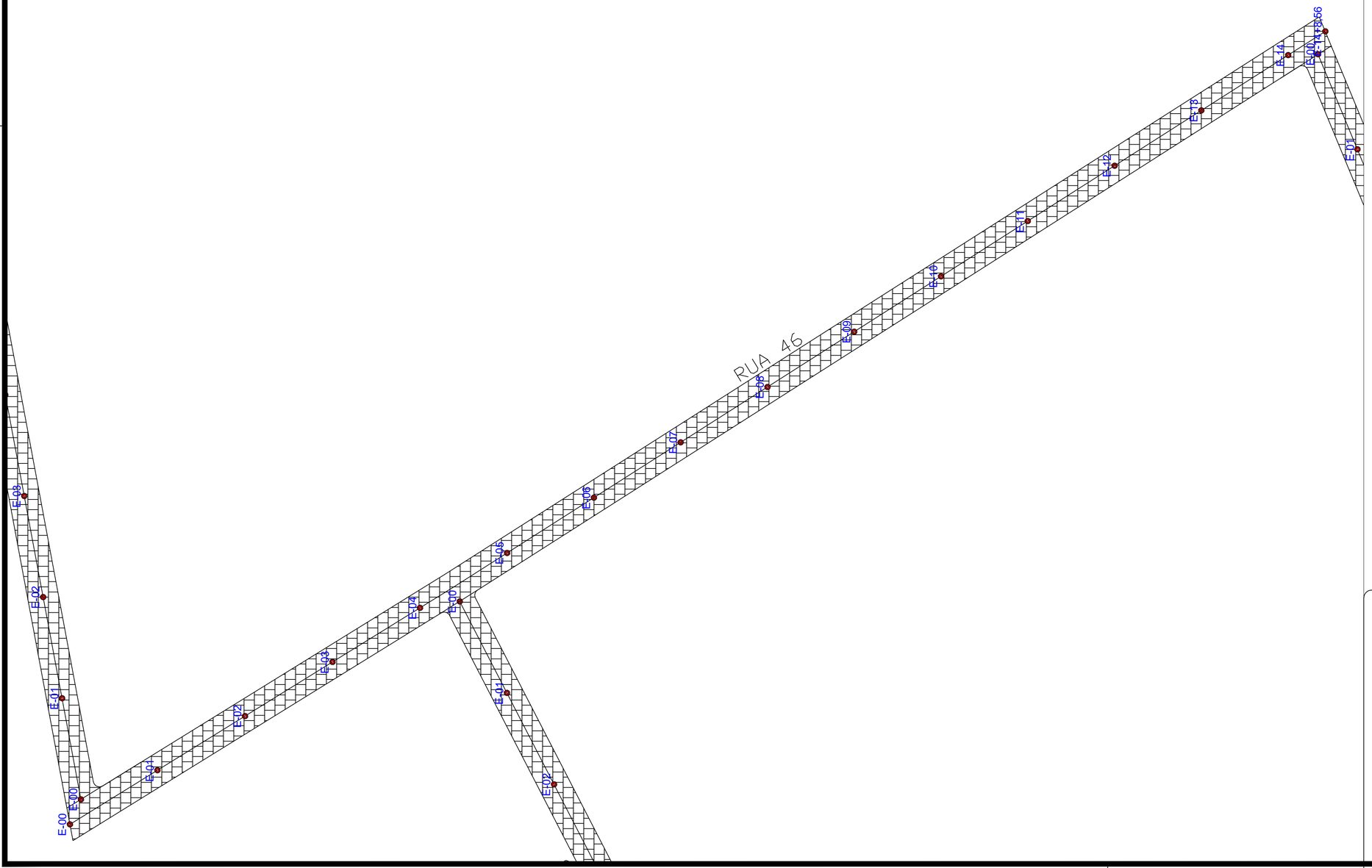

# PLANTA DE LOCALIZAÇÃO

SEM ESCALA

## SEÇÃO TIPO DE PAVIMENTAÇÃO

PROPRIETÁRIO:

ENGENHEIRO:

CONSTRUTOR:

# PAVIMENTAÇÃO

PROJETO: PAVIMENTAÇÃO DE VIAS

CONTRATO:

ENDEREÇO: RUA 46 - GURINHEM - PB

PROPRIETÁRIO: PREFEITURA MUNICIPAL DE GURINHEM

| | RESPONSÁVEL | RUBRICA |
|---|---|---|
| DESENHO | - | |
| CÓPIA | - | |
| VISTO | - | |
| PRANCHA | DESENHO/ESCALA | |
| 01/01 | 1/ 1.000<br>-/ -<br>-/ -<br>-/ - | |

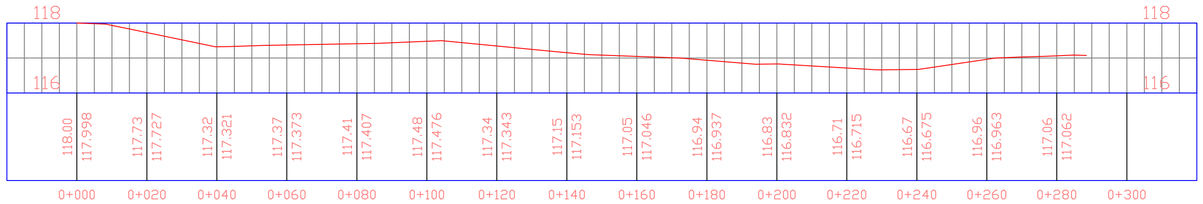

# PLANTA DE LOCALIZAÇÃO

SEM ESCALA

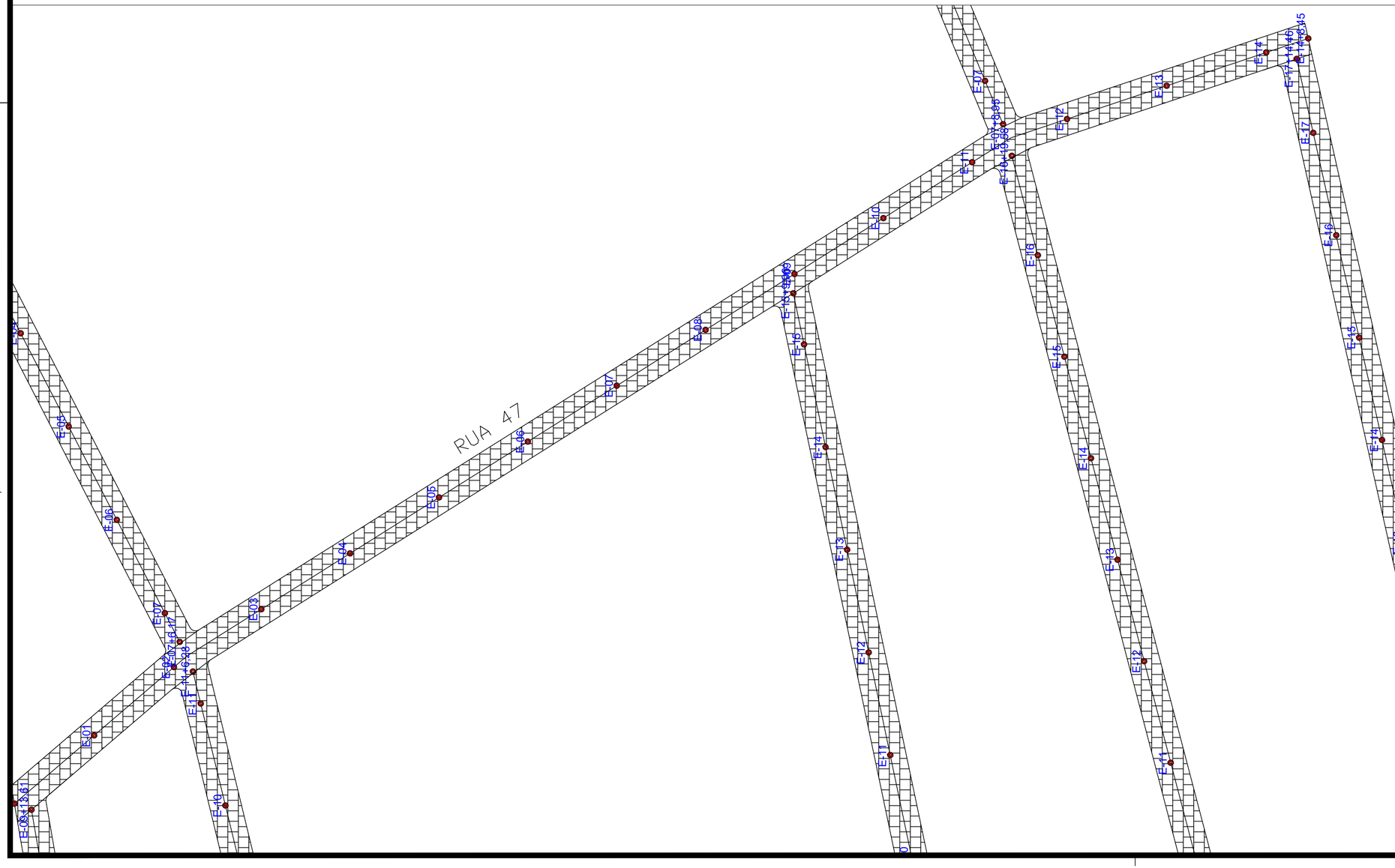


## SEÇÃO TIPO DE PAVIMENTAÇÃO

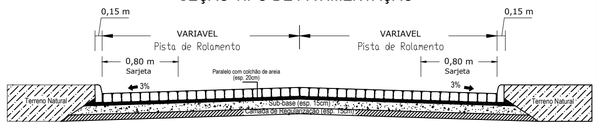


PROPRIETÁRIO:

ENGENHEIRO:

CONSTRUTOR:

# PAVIMENTAÇÃO

PROJETO: PAVIMENTAÇÃO DE VIAS

CONTRATO:

ENDEREÇO: RUA 47 - GURINHEM - PB

PROPRIETÁRIO: PREFEITURA MUNICIPAL DE GURINHEM

| | RESPONSÁVEL | RUBRICA |
|---|---|---|
| DESENHO | - | |
| CÓPIA | - | |
| VISTO | - | |

PRANCHA 01/01

DESENHO/ESCALA

1/ 1.000

-/ -

-/ -

-/ -

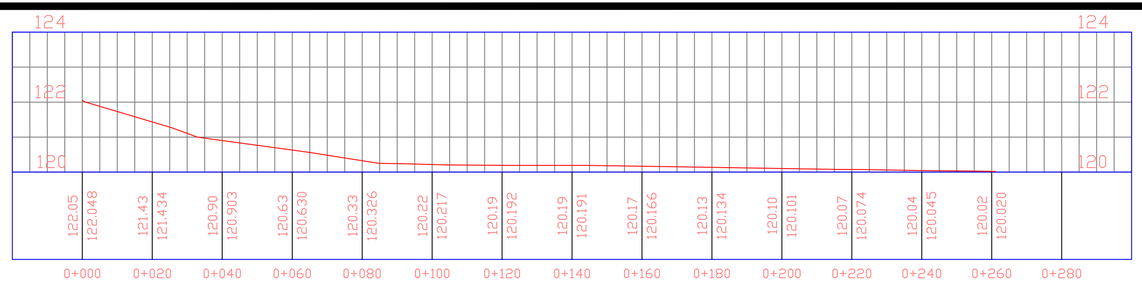


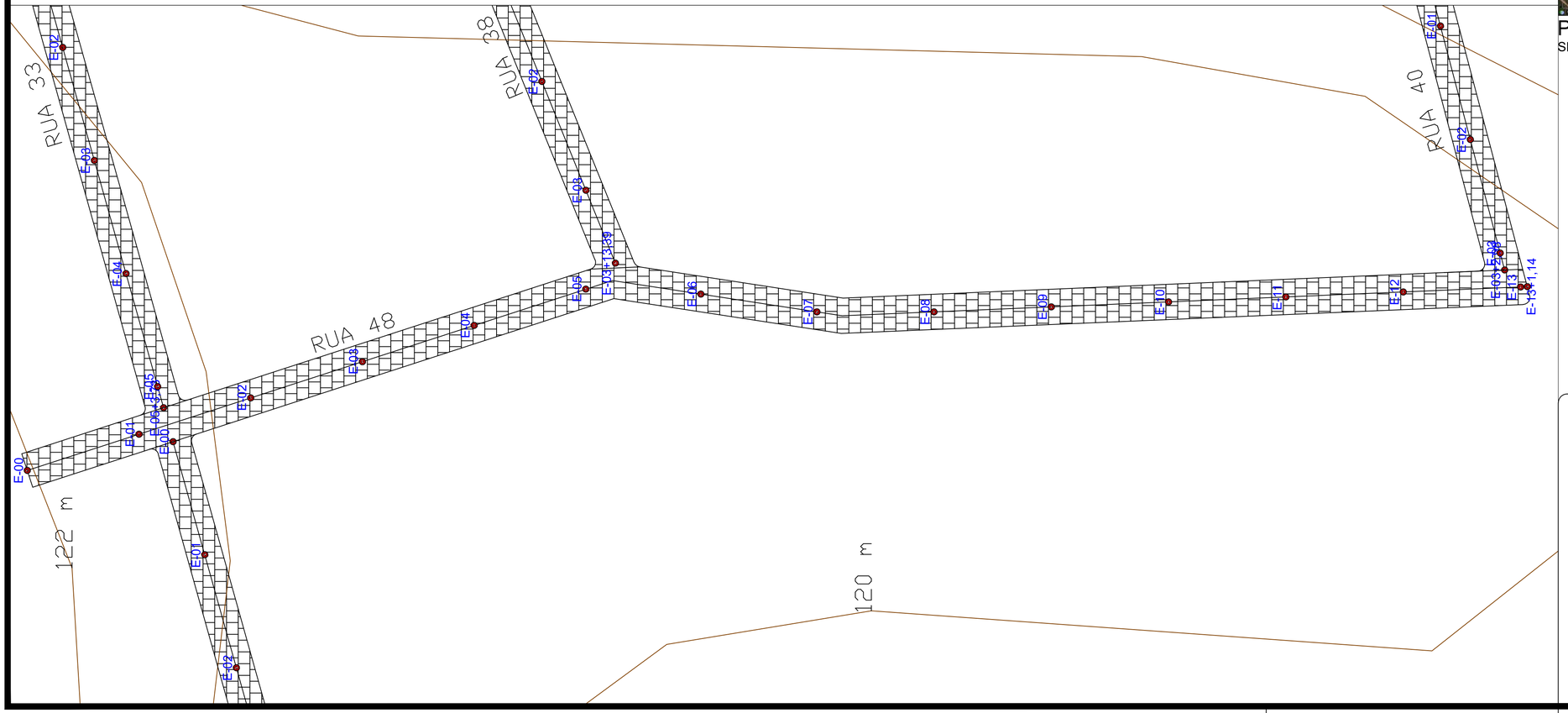

# PLANTA DE LOCALIZAÇÃO

SEM ESCALA

## SEÇÃO TIPO DE PAVIMENTAÇÃO

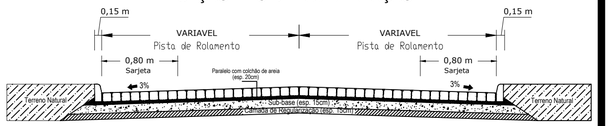


PROPRIETÁRIO:

ENGENHEIRO:

CONSTRUTOR:

# PAVIMENTAÇÃO

PROJETO: PAVIMENTAÇÃO DE VIAS

CONTRATO:

ENDEREÇO: RUA 48 - GURINHEM - PB

PROPRIETÁRIO: PREFEITURA MUNICIPAL DE GURINHEM

| | RESPONSÁVEL | RUBRICA |
|---|---|---|
| DESENHO | - | |
| CÓPIA | - | |
| VISTO | - | |

PRANCHA 01/01

DESENHO/ESCALA

1/ 1.000

-/ -

-/ -

-/ -

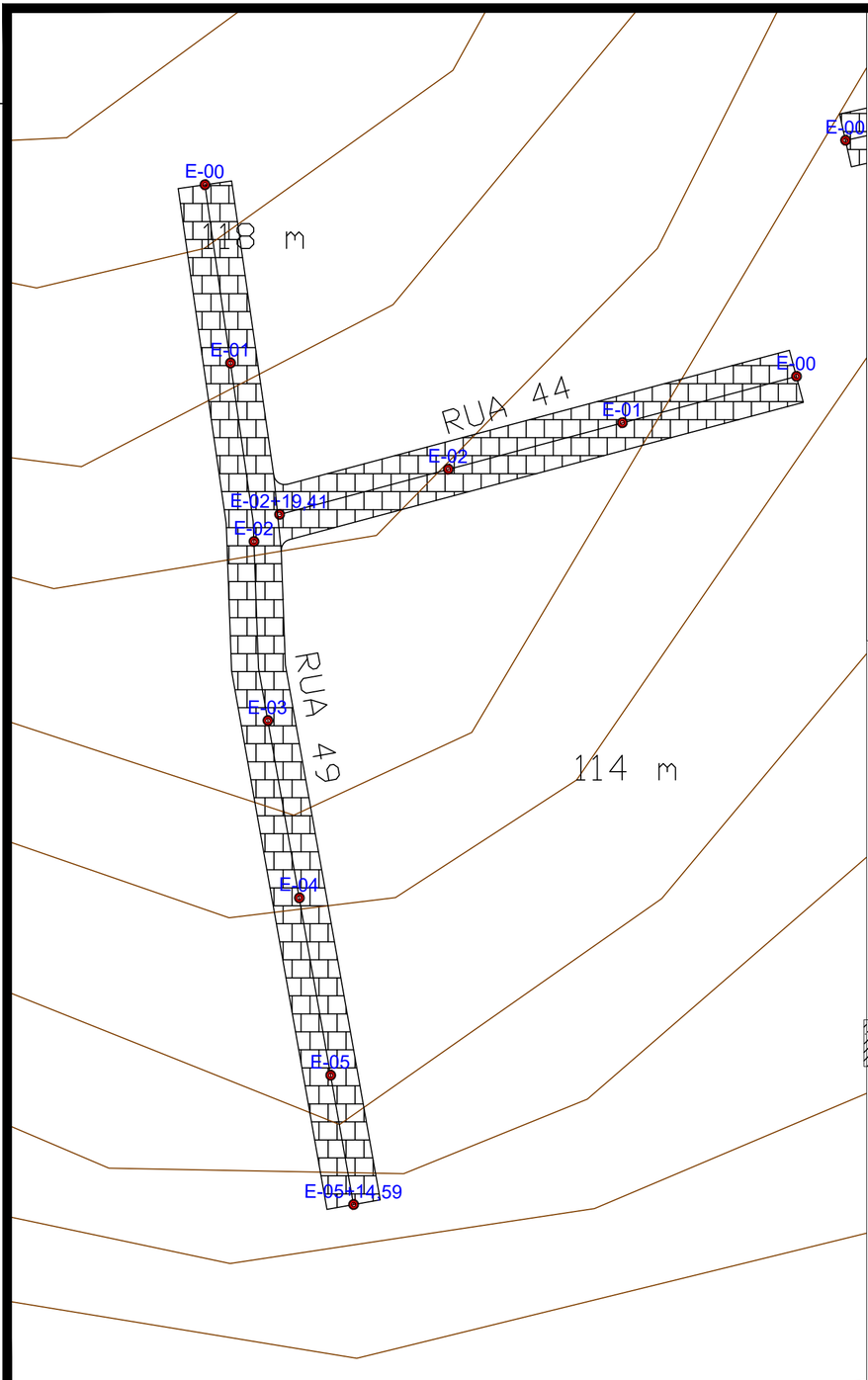


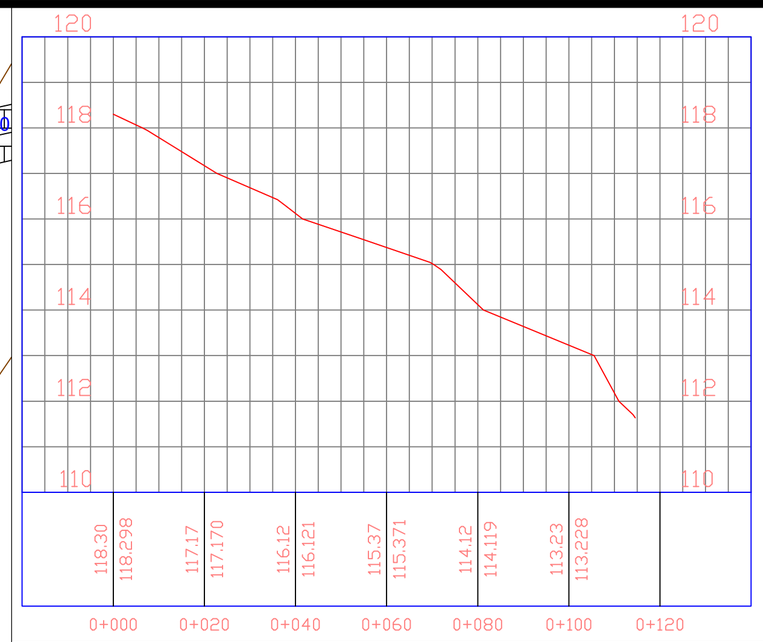

PLANTA DE LOCALIZAÇÃO
SEM ESCALA

SEÇÃO TIPO DE PAVIMENTAÇÃO

PROPRIETÁRIO:

ENGENHEIRO:

CONSTRUTOR:

# PAVIMENTAÇÃO

PROJETO: PAVIMENTAÇÃO DE VIAS
CONTRATO:
ENDEREÇO: RUA 49 - GURINHEM - PB
PROPRIETÁRIO: PREFEITURA MUNICIPAL DE GURINHEM

| | RESPONSÁVEL | RUBRICA |
|---|---|---|
| DESENHO | - | |
| CÓPIA | - | |
| VISTO | - | |
| PRANCHA 01/01 | DESENHO/ESCALA<br>1/ 1.000<br>-/ -<br>-/ -<br>-/ - | |

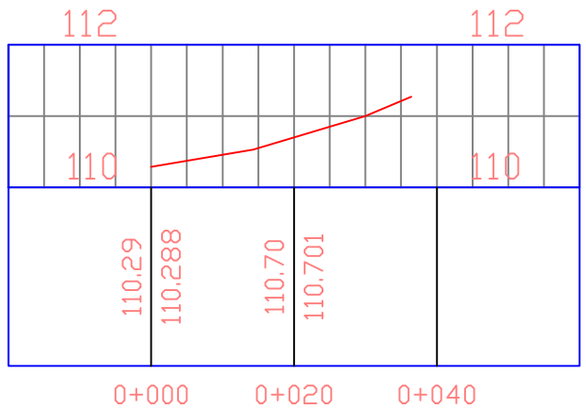

# PLANTA DE LOCALIZAÇÃO

SEM ESCALA

## SEÇÃO TIPO DE PAVIMENTAÇÃO

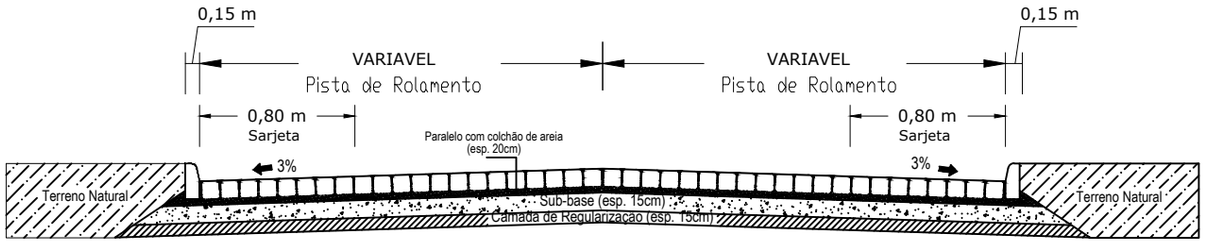


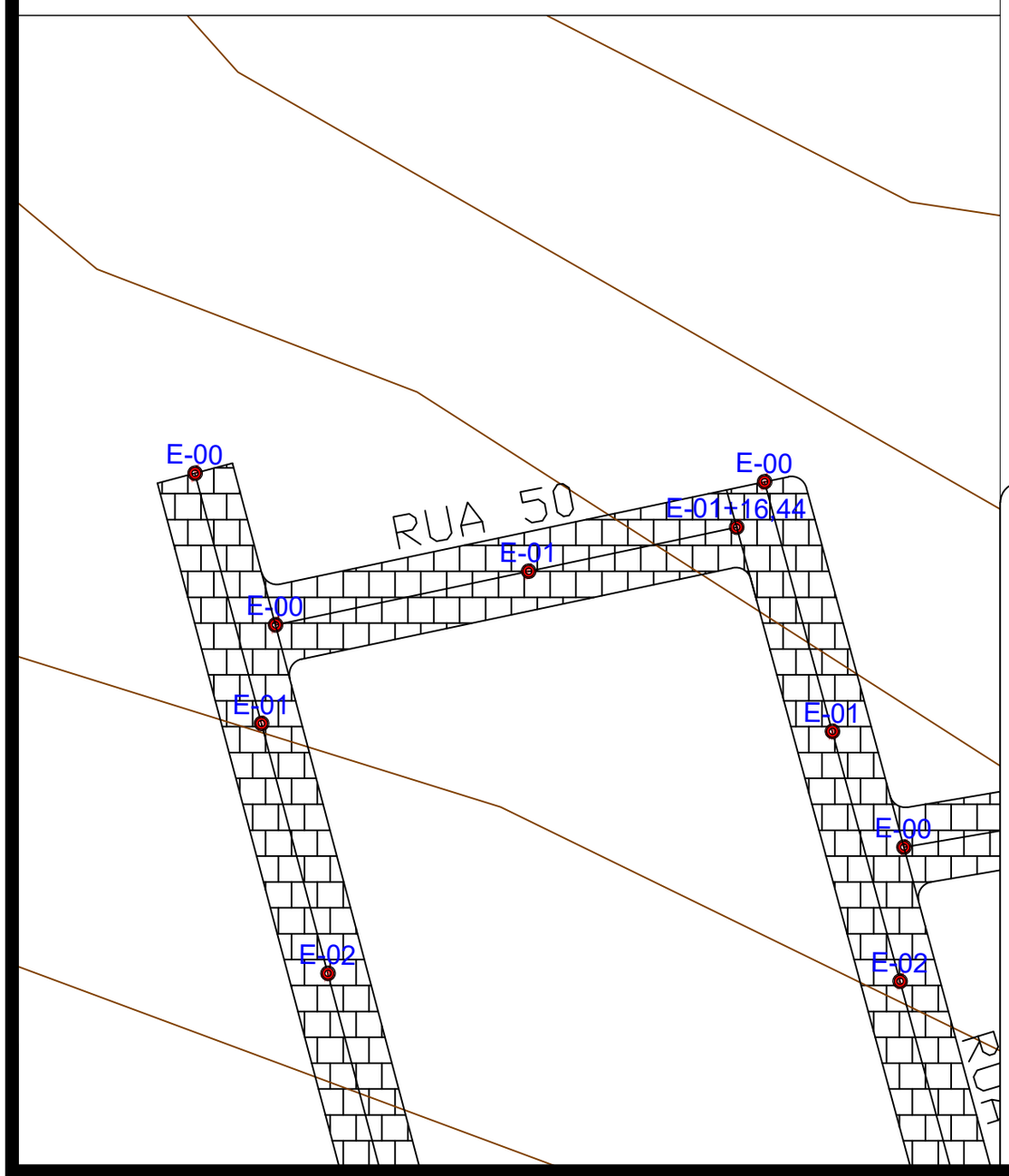


PROPRIETÁRIO:

ENGENHEIRO:

CONSTRUTOR:

# PAVIMENTAÇÃO

PROJETO: PAVIMENTAÇÃO DE VIAS

CONTRATO:

ENDEREÇO: RUA 50 - GURINHEM - PB

PROPRIETÁRIO: PREFEITURA MUNICIPAL DE GURINHEM

| | RESPONSÁVEL | RUBRICA |
|---|---|---|
| DESENHO | - | |
| CÓPIA | - | |
| VISTO | - | |
| PRANCHA 01/01 | DESENHO/ESCALA<br>1/ 1.000<br>-/ -<br>-/ -<br>-/ - | |

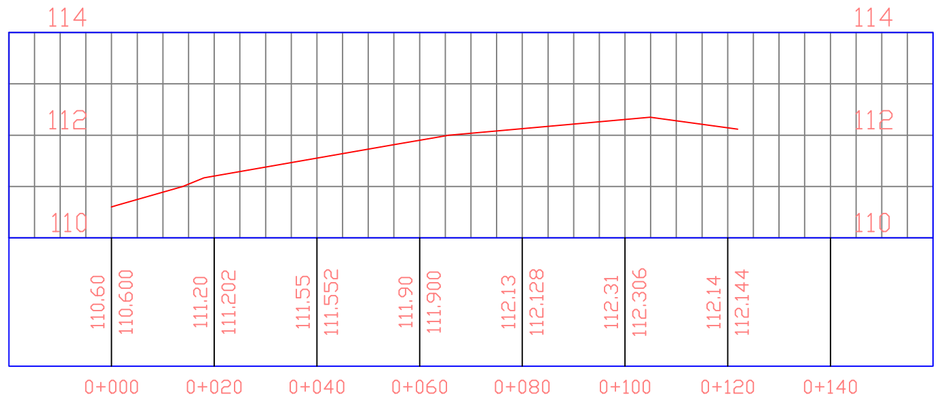





# PLANTA DE LOCALIZAÇÃO

SEM ESCALA

## SEÇÃO TIPO DE PAVIMENTAÇÃO

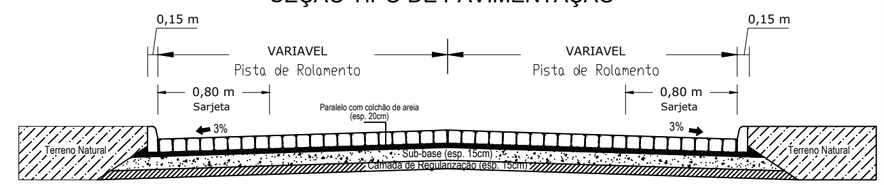


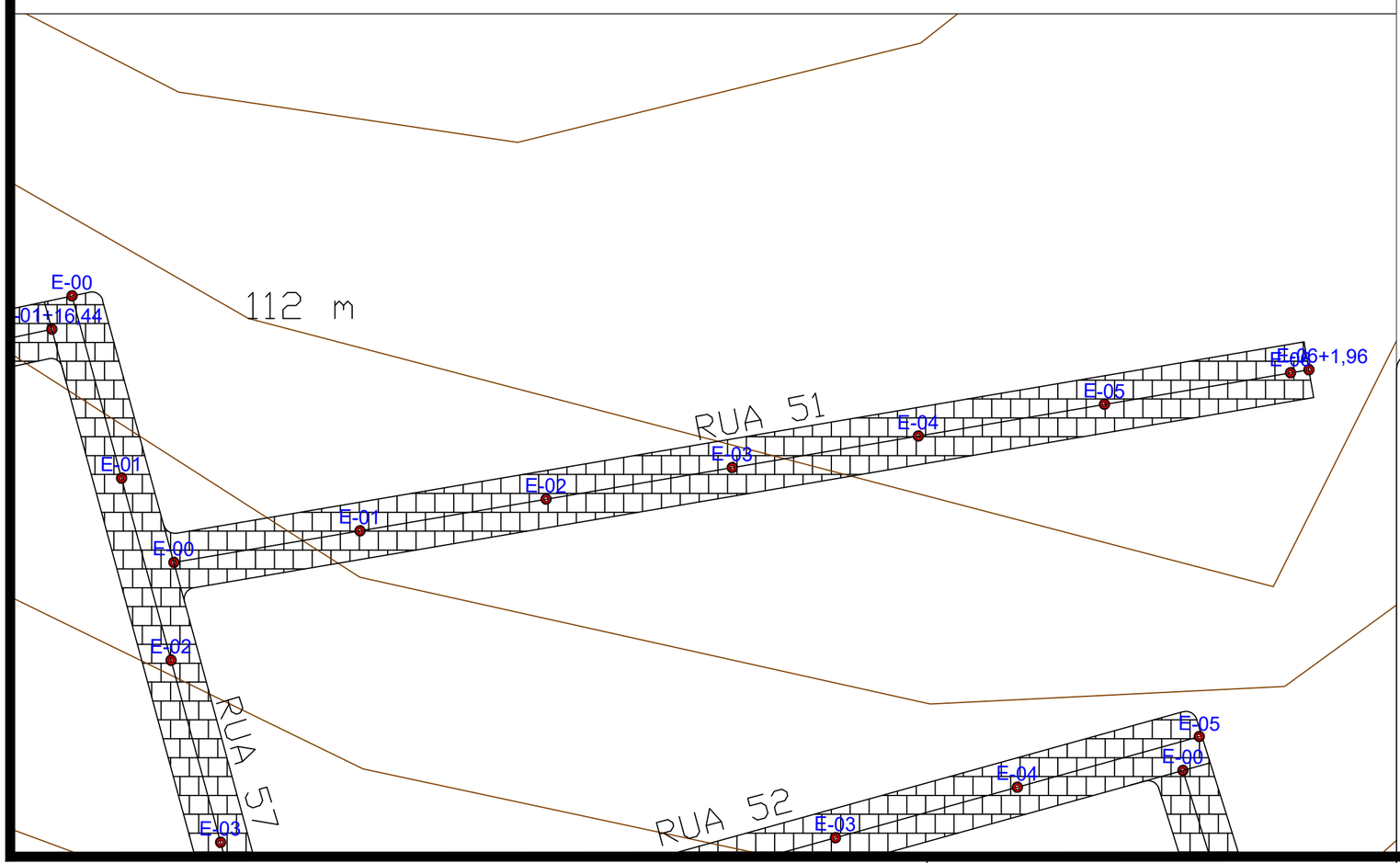


PROPRIETÁRIO:

ENGENHEIRO:

CONSTRUTOR:

# PAVIMENTAÇÃO

PROJETO: PAVIMENTAÇÃO DE VIAS

CONTRATO:

ENDEREÇO: RUA 51 - GURINHEM - PB

PROPRIETÁRIO: PREFEITURA MUNICIPAL DE GURINHEM

| | RESPONSÁVEL | RUBRICA |
|---|---|---|
| DESENHO | - | |
| CÓPIA | - | |
| VISTO | - | |

| PRANCHA | DESENHO/ESCALA |
|---|---|
| 01/01 | 1/ 1.000<br>-/ -<br>-/ -<br>-/ - |

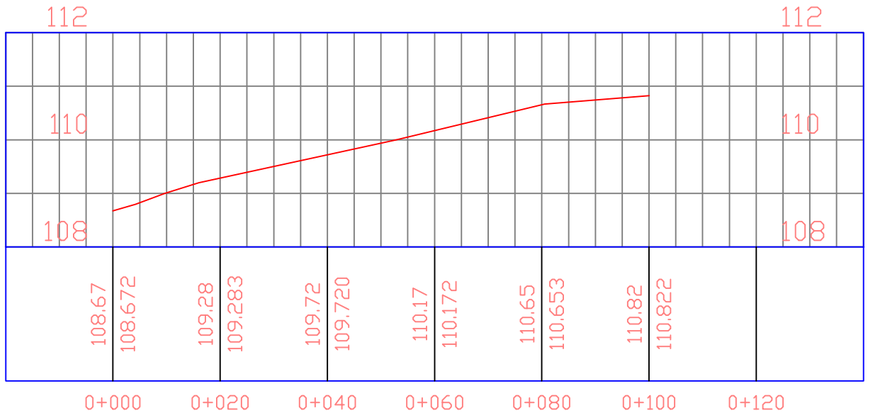

# PLANTA DE LOCALIZAÇÃO

SEM ESCALA

## SEÇÃO TIPO DE PAVIMENTAÇÃO

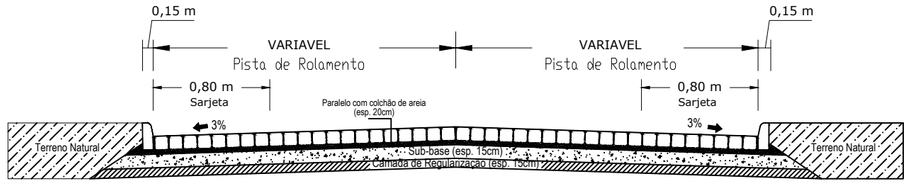


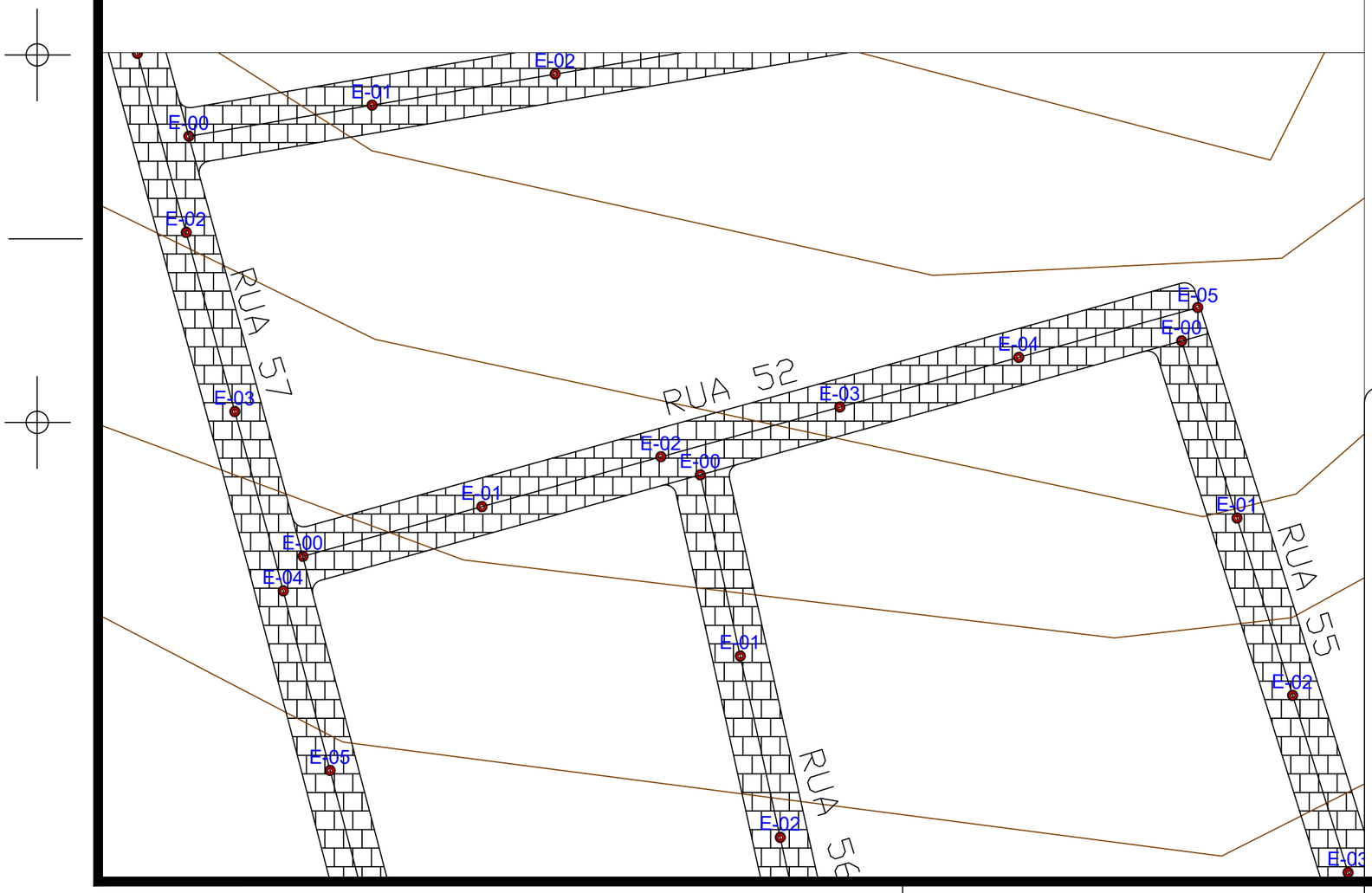


PROPRIETÁRIO:

ENGENHEIRO:

CONSTRUTOR:

# PAVIMENTAÇÃO

PROJETO: PAVIMENTAÇÃO DE VIAS

CONTRATO:

ENDEREÇO: RUA 52 - GURINHEM - PB

PROPRIETÁRIO: PREFEITURA MUNICIPAL DE GURINHEM

| | RESPONSÁVEL | RUBRICA |
|---|---|---|
| DESENHO | - | |
| CÓPIA | - | |
| VISTO | - | |
| PRANCHA 01/01 | DESENHO/ESCALA<br>1/ 1.000<br>-/ -<br>-/ -<br>-/ - | |

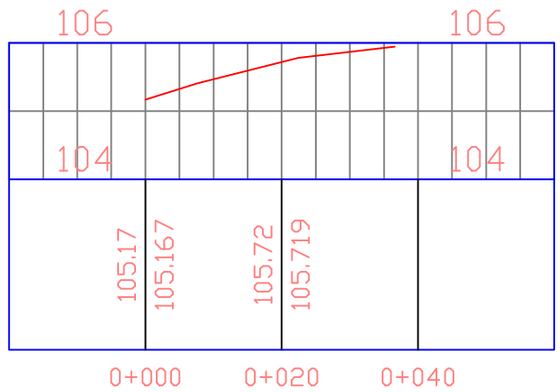

# PLANTA DE LOCALIZAÇÃO

SEM ESCALA

## SEÇÃO TIPO DE PAVIMENTAÇÃO

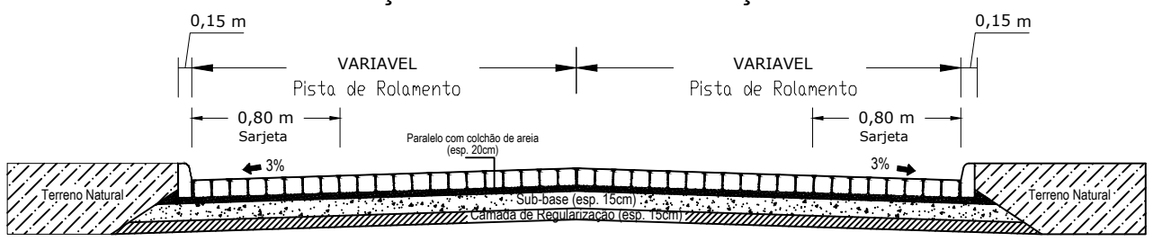


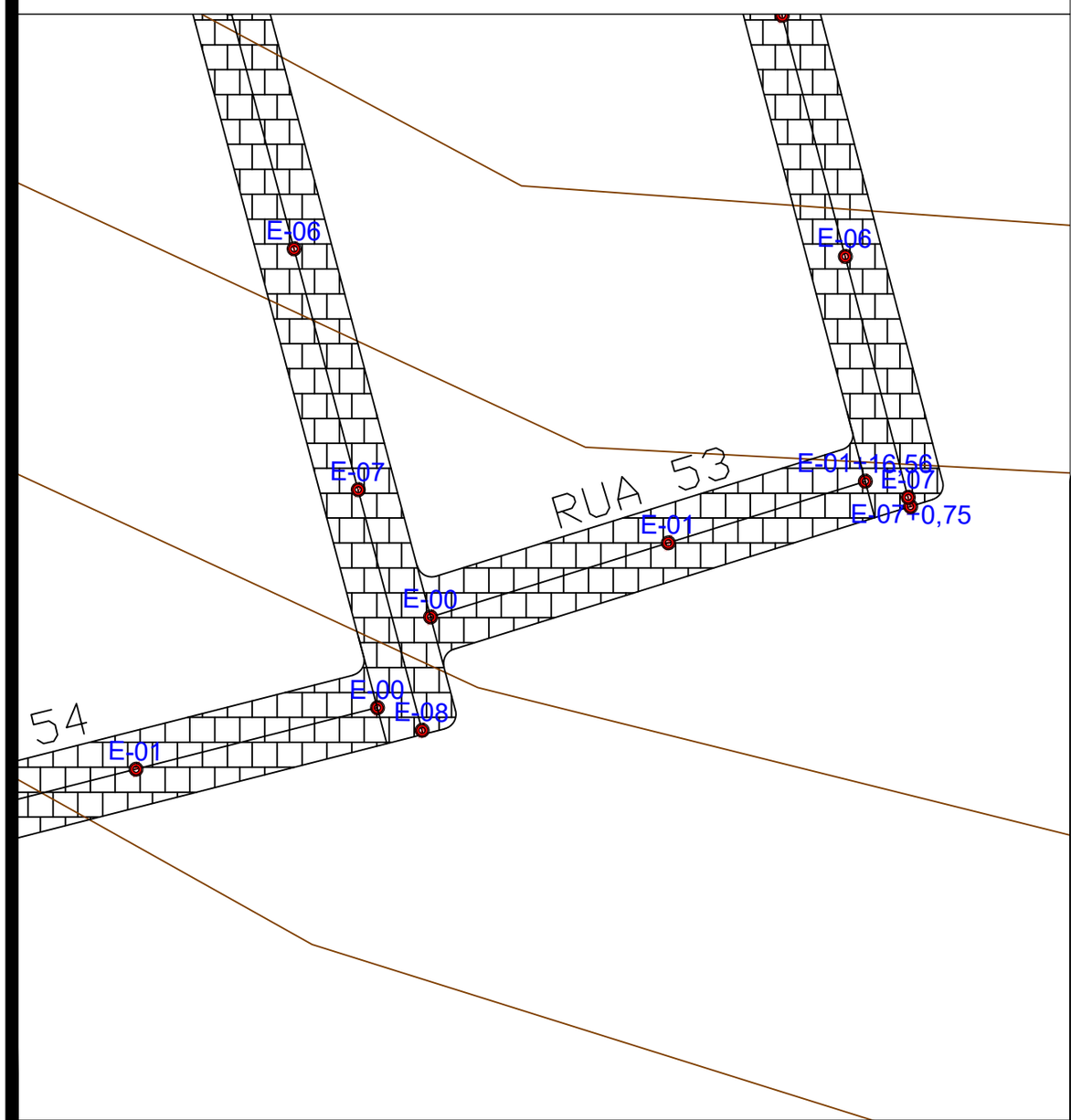


PROPRIETÁRIO:

ENGENHEIRO:

CONSTRUTOR:

# PAVIMENTAÇÃO

PROJETO: PAVIMENTAÇÃO DE VIAS

CONTRATO:

ENDEREÇO: RUA 53 - GURINHEM - PB

PROPRIETÁRIO: PREFEITURA MUNICIPAL DE GURINHEM

| | RESPONSÁVEL | RUBRICA |
|---|---|---|
| DESENHO | - | |
| CÓPIA | - | |
| VISTO | - | |
| PRANCHA 01/01 | DESENHO/ESCALA<br>1/ 1.000<br>-/ -<br>-/ -<br>-/ - | |

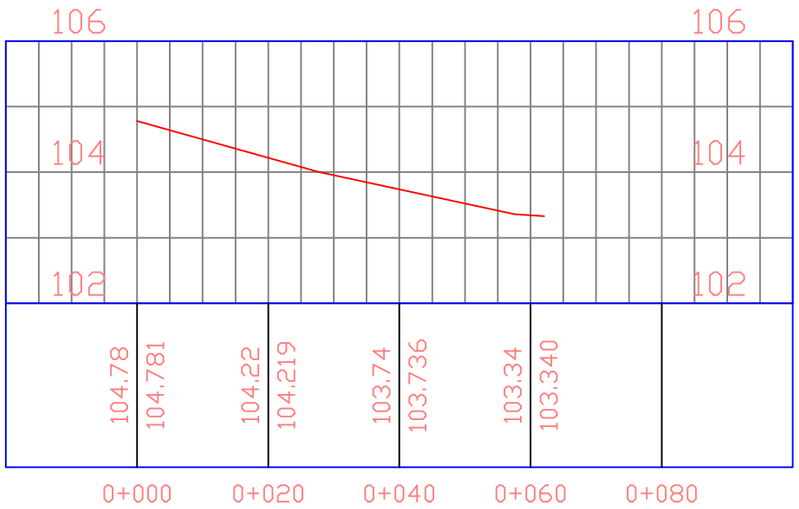

# PLANTA DE LOCALIZAÇÃO

SEM ESCALA

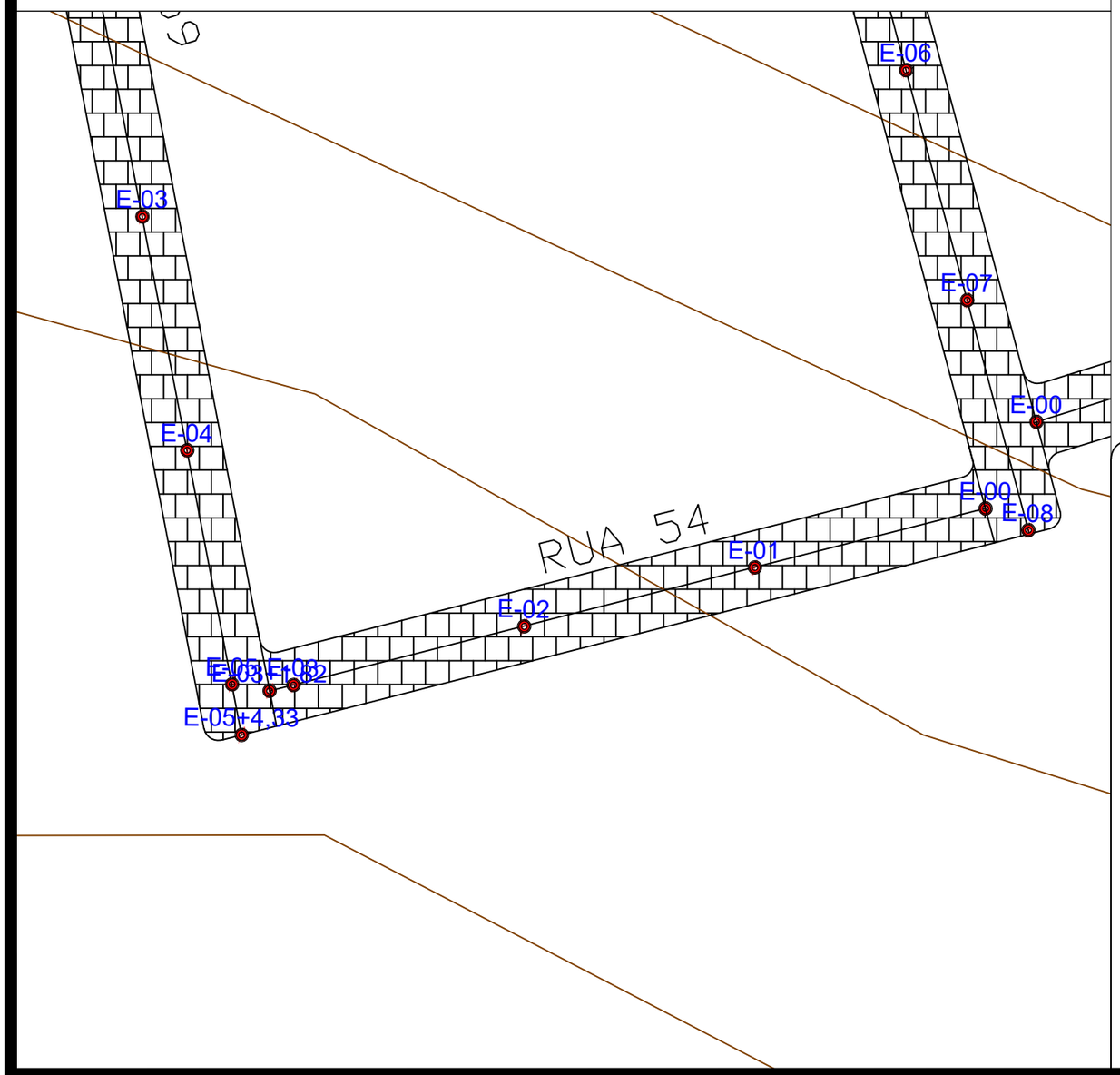


## SEÇÃO TIPO DE PAVIMENTAÇÃO

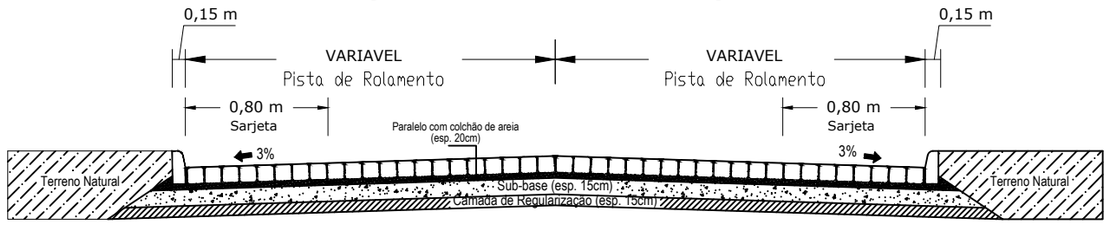


PROPRIETÁRIO:

ENGENHEIRO:

CONSTRUTOR:

# PAVIMENTAÇÃO

PROJETO: PAVIMENTAÇÃO DE VIAS

CONTRATO:

ENDEREÇO: RUA 54 - GURINHEM - PB

PROPRIETÁRIO: PREFEITURA MUNICIPAL DE GURINHEM

| | RESPONSÁVEL | RUBRICA |
|---|---|---|
| DESENHO | - | |
| CÓPIA | - | |
| VISTO | - | |
| PRANCHA 01/01 | DESENHO/ESCALA<br>1/ 1.000<br>-/ -<br>-/ -<br>-/ - | |

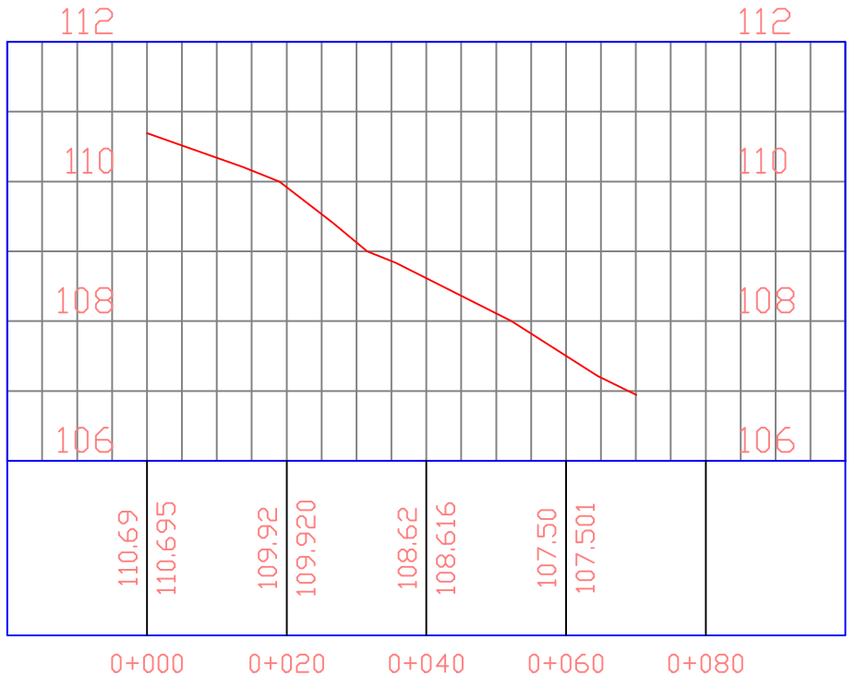

# PLANTA DE LOCALIZAÇÃO

SEM ESCALA

## SEÇÃO TIPO DE PAVIMENTAÇÃO

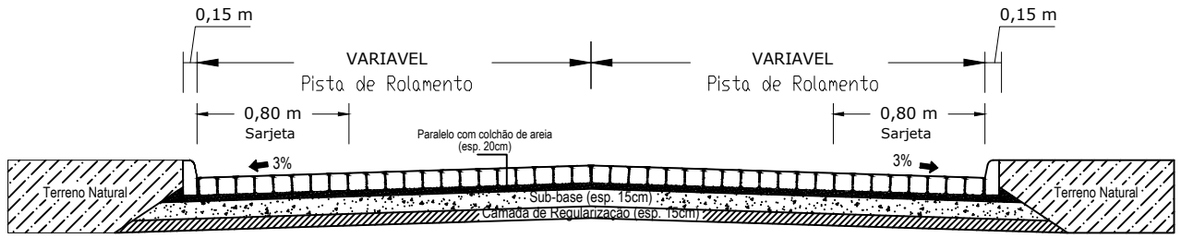


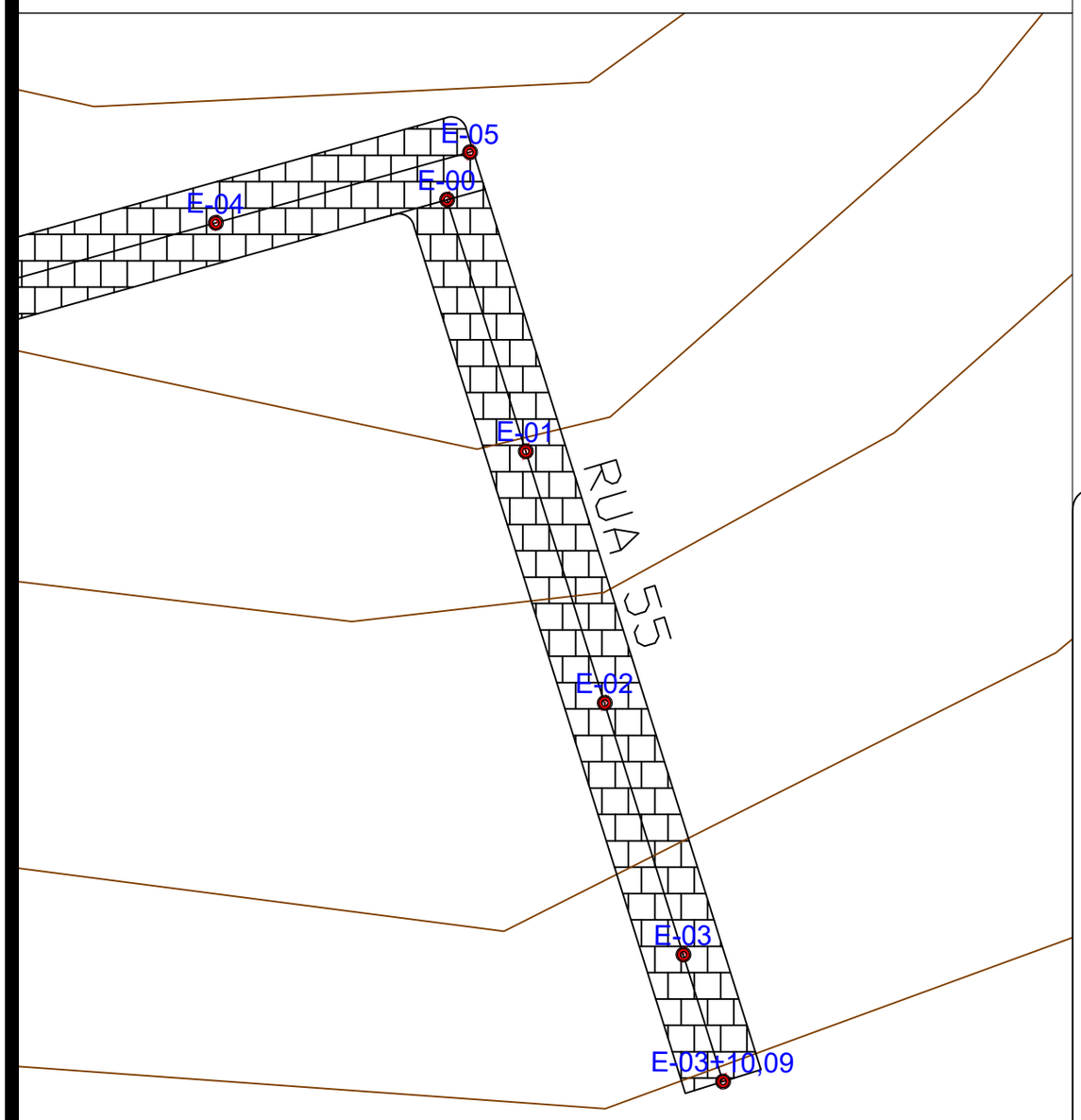


PROPRIETÁRIO:

ENGENHEIRO:

CONSTRUTOR:

# PAVIMENTAÇÃO

PROJETO: PAVIMENTAÇÃO DE VIAS

CONTRATO:

ENDEREÇO: RUA 55 - GURINHEM - PB

PROPRIETÁRIO: PREFEITURA MUNICIPAL DE GURINHEM

| | RESPONSÁVEL | RUBRICA |
|---|---|---|
| DESENHO | - | |
| CÓPIA | - | |
| VISTO | - | |
| PRANCHA 01/01 | DESENHO/ESCALA<br>1/ 1.000<br>-/ -<br>-/ -<br>-/ - | |

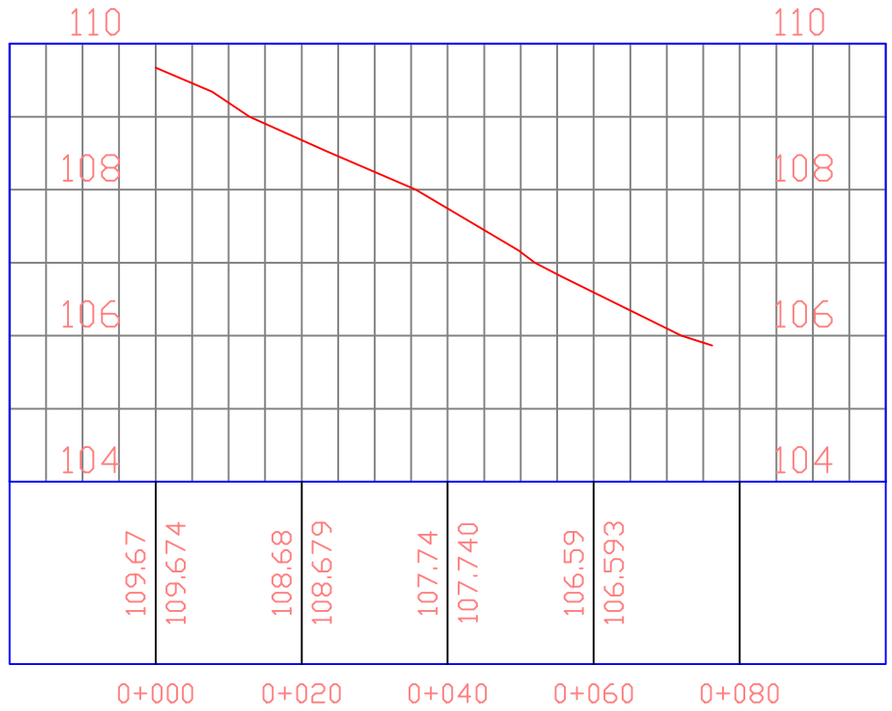





# PLANTA DE LOCALIZAÇÃO

SEM ESCALA

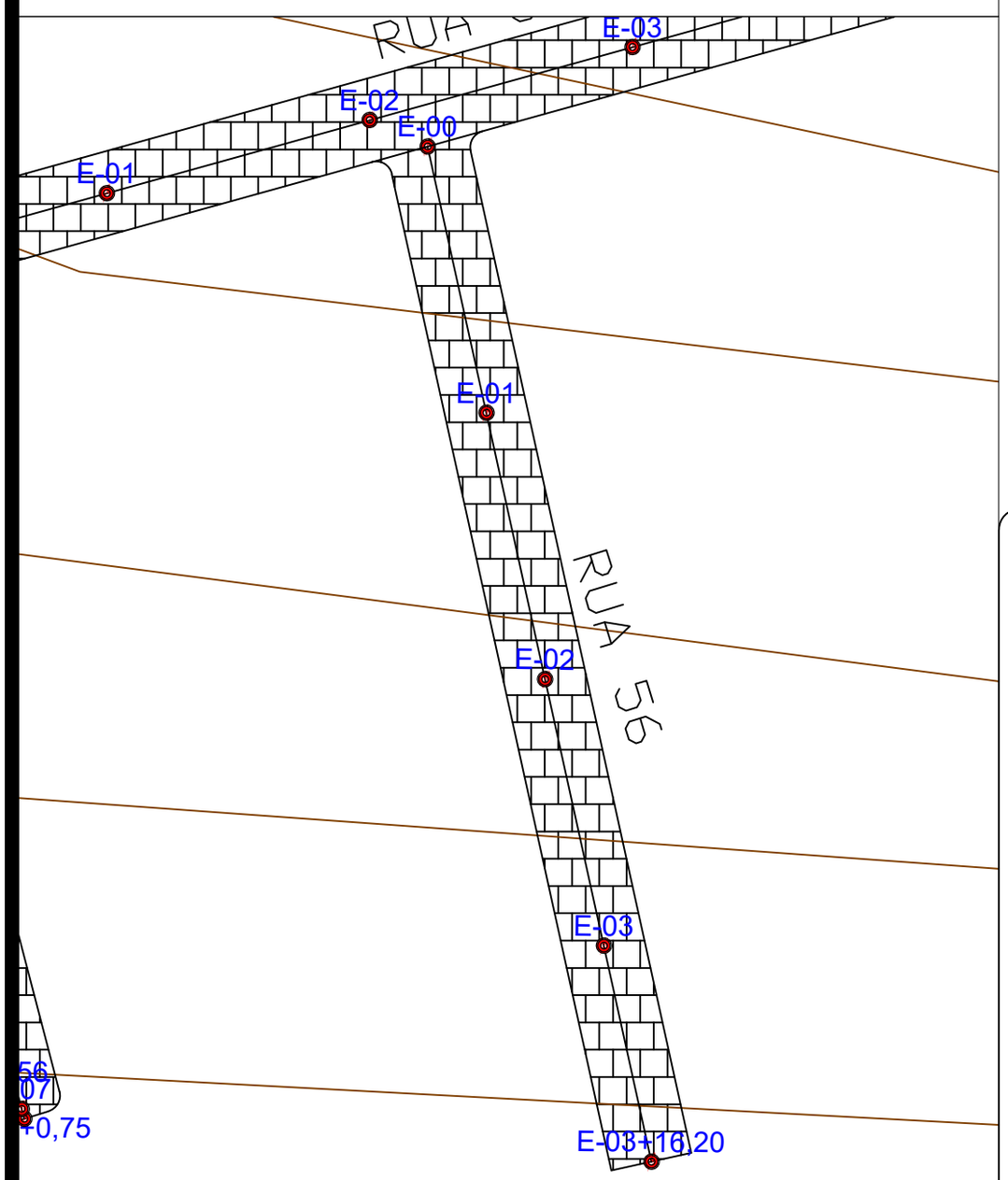


## SEÇÃO TIPO DE PAVIMENTAÇÃO

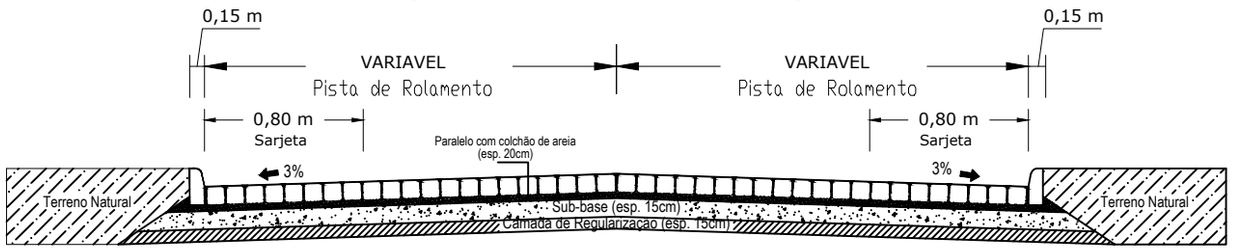


PROPRIETÁRIO:

ENGENHEIRO:

CONSTRUTOR:

# PAVIMENTAÇÃO

PROJETO: PAVIMENTAÇÃO DE VIAS

CONTRATO:

ENDEREÇO: RUA 56 - GURINHEM - PB

PROPRIETÁRIO: PREFEITURA MUNICIPAL DE GURINHEM

| | RESPONSÁVEL | RUBRICA |
|---|---|---|
| DESENHO | - | |
| CÓPIA | - | |
| VISTO | - | |
| PRANCHA 01/01 | DESENHO/ESCALA<br>1/ 1.000<br>-/ -<br>-/ -<br>-/ - | |

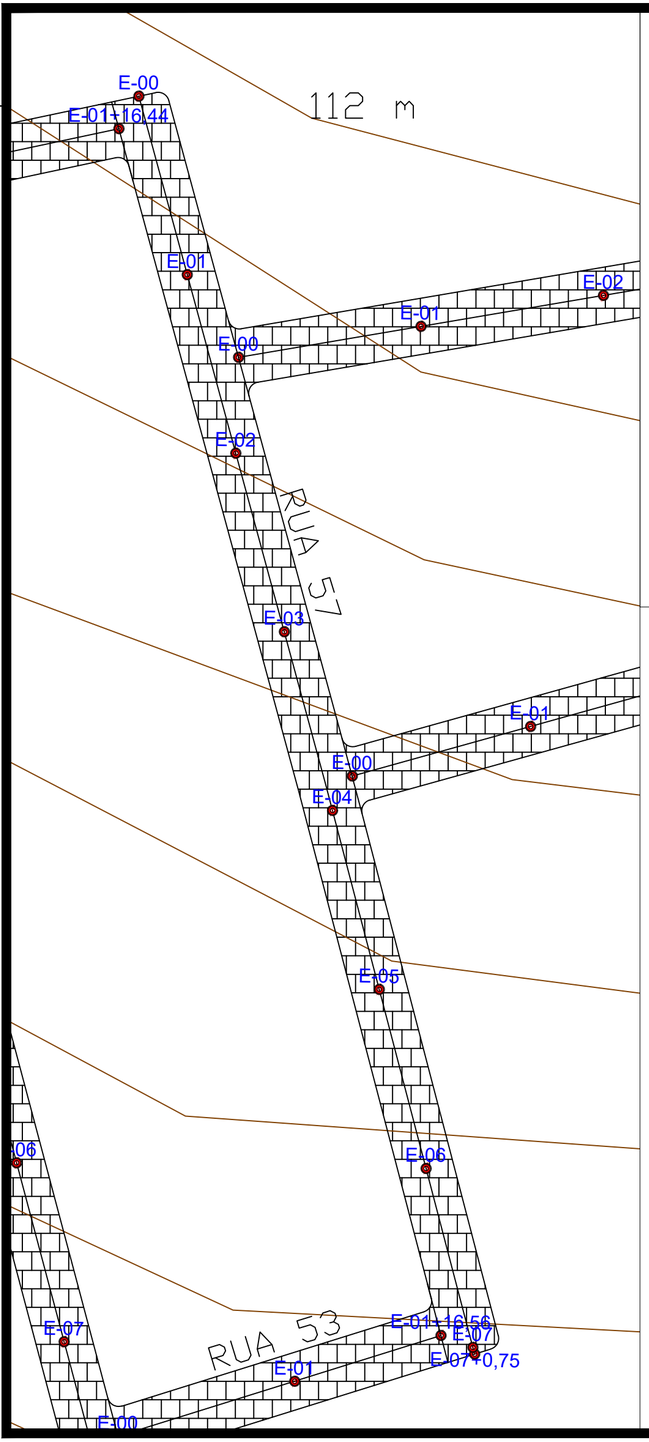


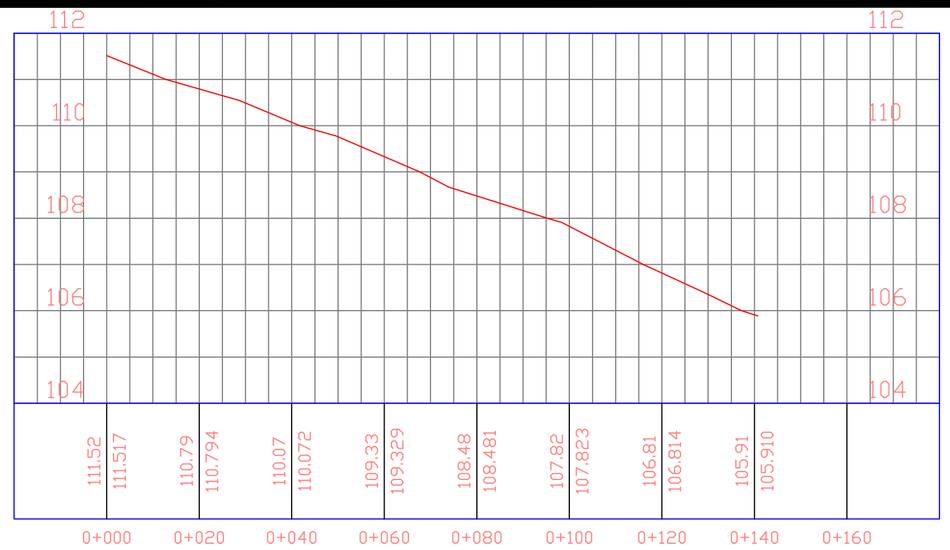

PLANTA DE LOCALIZAÇÃO

SEM ESCALA

SEÇÃO TIPO DE PAVIMENTAÇÃO

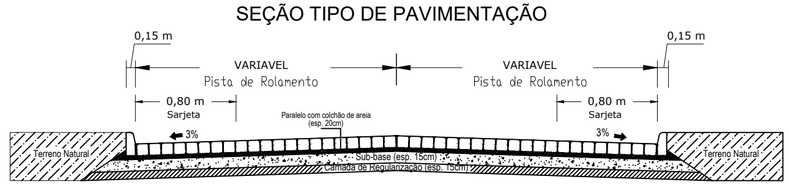


PROPRIETÁRIO:

ENGENHEIRO:

CONSTRUTOR:

# PAVIMENTAÇÃO

PROJETO: PAVIMENTAÇÃO DE VIAS

CONTRATO:

ENDEREÇO: RUA 57 - GURINHEM - PB

PROPRIETÁRIO: PREFEITURA MUNICIPAL DE GURINHEM

| | RESPONSÁVEL | RUBRICA |
|---|---|---|
| DESENHO | - | |
| CÓPIA | - | |
| VISTO | - | |
| PRANCHA 01/01 | DESENHO/ESCALA<br>1/ 1.000<br>-/ -<br>-/ -<br>-/ - | |

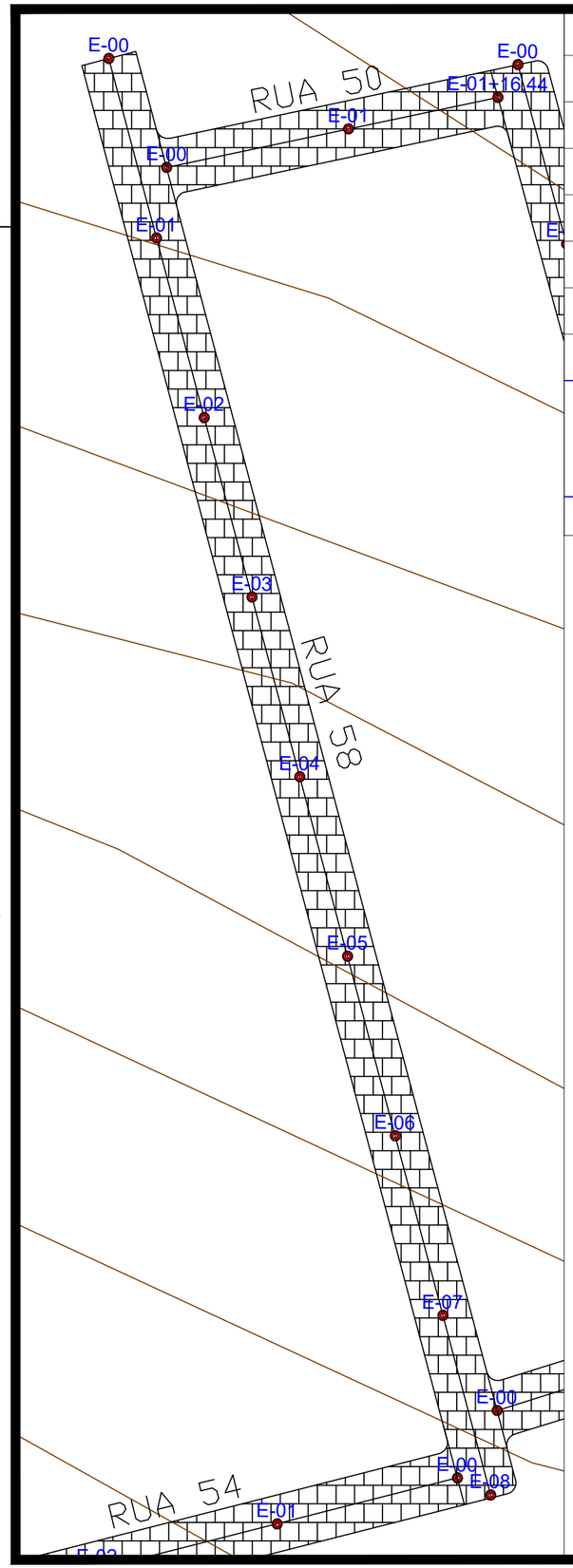


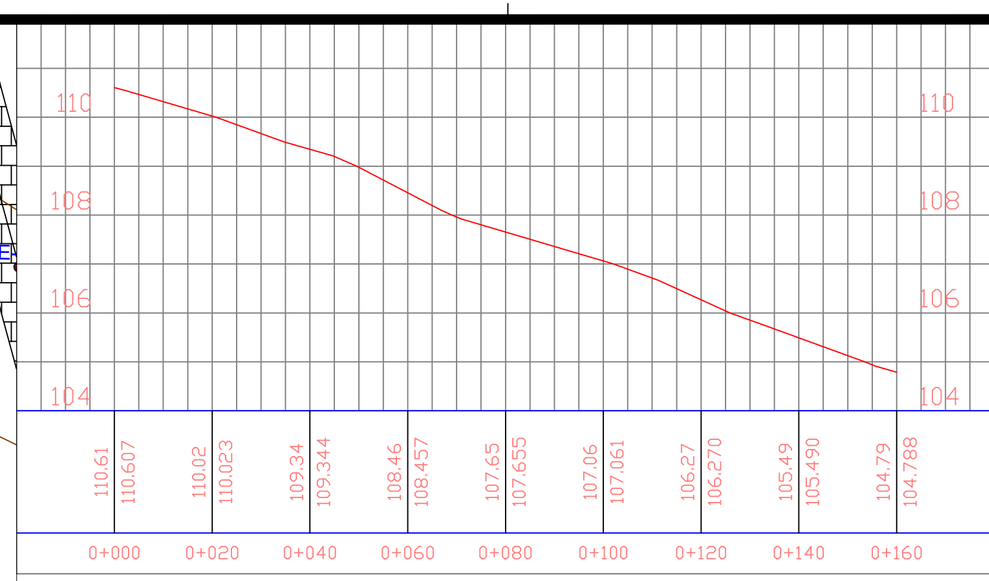

PLANTA DE LOCALIZAÇÃO
SEM ESCALA

SEÇÃO TIPO DE PAVIMENTAÇÃO

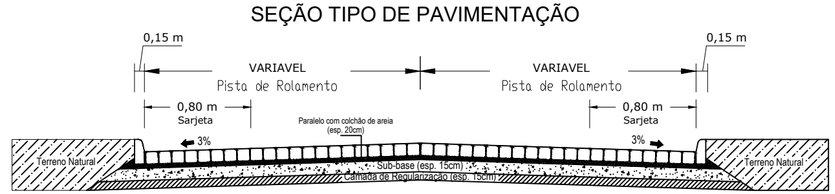


PROPRIETÁRIO:

ENGENHEIRO:

CONSTRUTOR:

# PAVIMENTAÇÃO

PROJETO: PAVIMENTAÇÃO DE VIAS
CONTRATO:
ENDEREÇO: RUA 58 - GURINHEM - PB
PROPRIETÁRIO: PREFEITURA MUNICIPAL DE GURINHEM

| | RESPONSÁVEL | RUBRICA |
|---|---|---|
| DESENHO | - | |
| CÓPIA | - | |
| VISTO | - | |
| PRANCHA 01/01 | DESENHO/ESCALA<br>1/ 1.000<br>-/ -<br>-/ -<br>-/ - | |

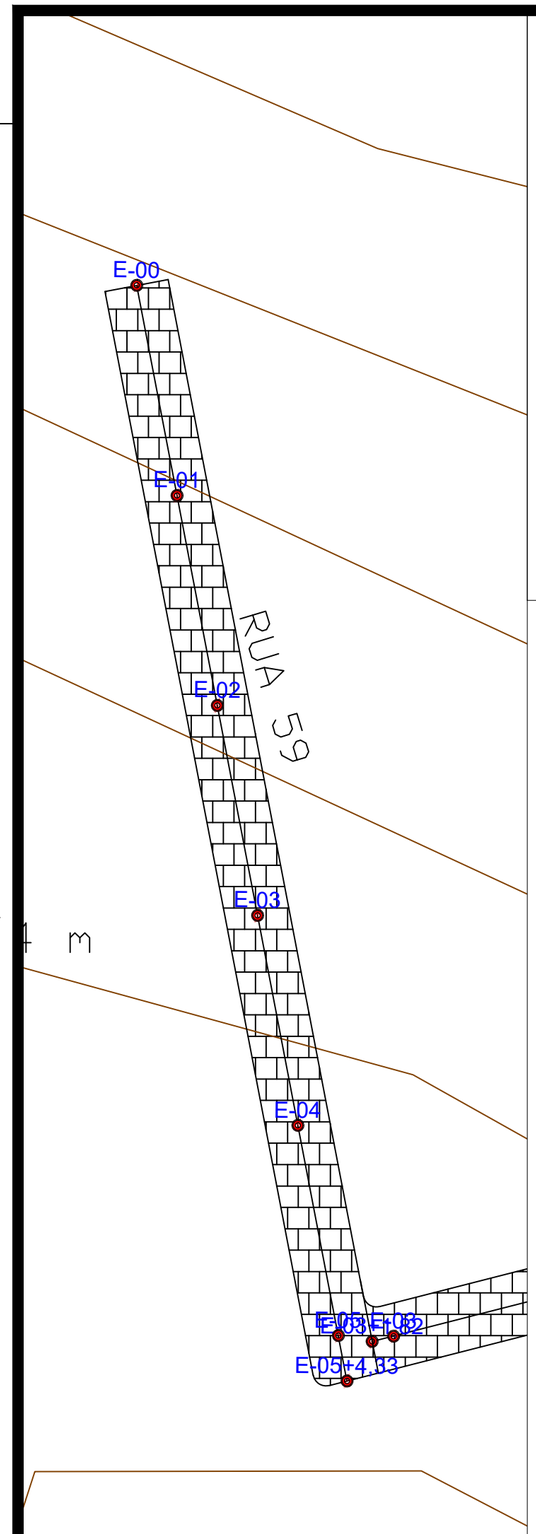


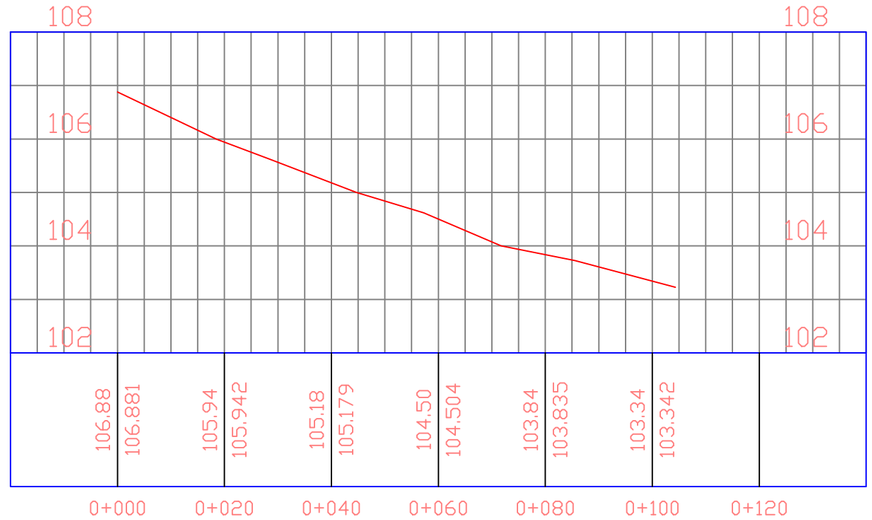

## PLANTA DE LOCALIZAÇÃO

SEM ESCALA

## SEÇÃO TIPO DE PAVIMENTAÇÃO

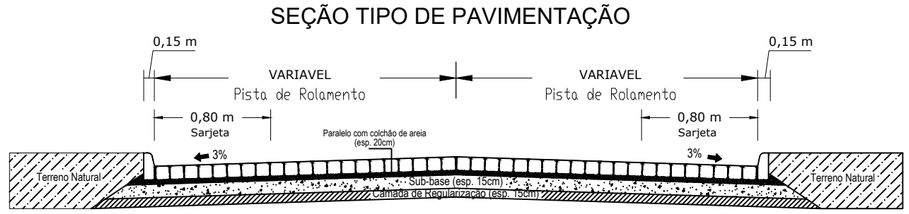


PROPRIETÁRIO:

ENGENHEIRO:

CONSTRUTOR:

# PAVIMENTAÇÃO

PROJETO: PAVIMENTAÇÃO DE VIAS

CONTRATO:

ENDEREÇO: RUA 59 - GURINHEM - PB

PROPRIETÁRIO: PREFEITURA MUNICIPAL DE GURINHEM

| | RESPONSÁVEL | RUBRICA |
|---|---|---|
| DESENHO | - | |
| CÓPIA | - | |
| VISTO | - | |
| PRANCHA 01/01 | DESENHO/ESCALA<br>1/ 1.000<br>-/ -<br>-/ -<br>-/ - | |

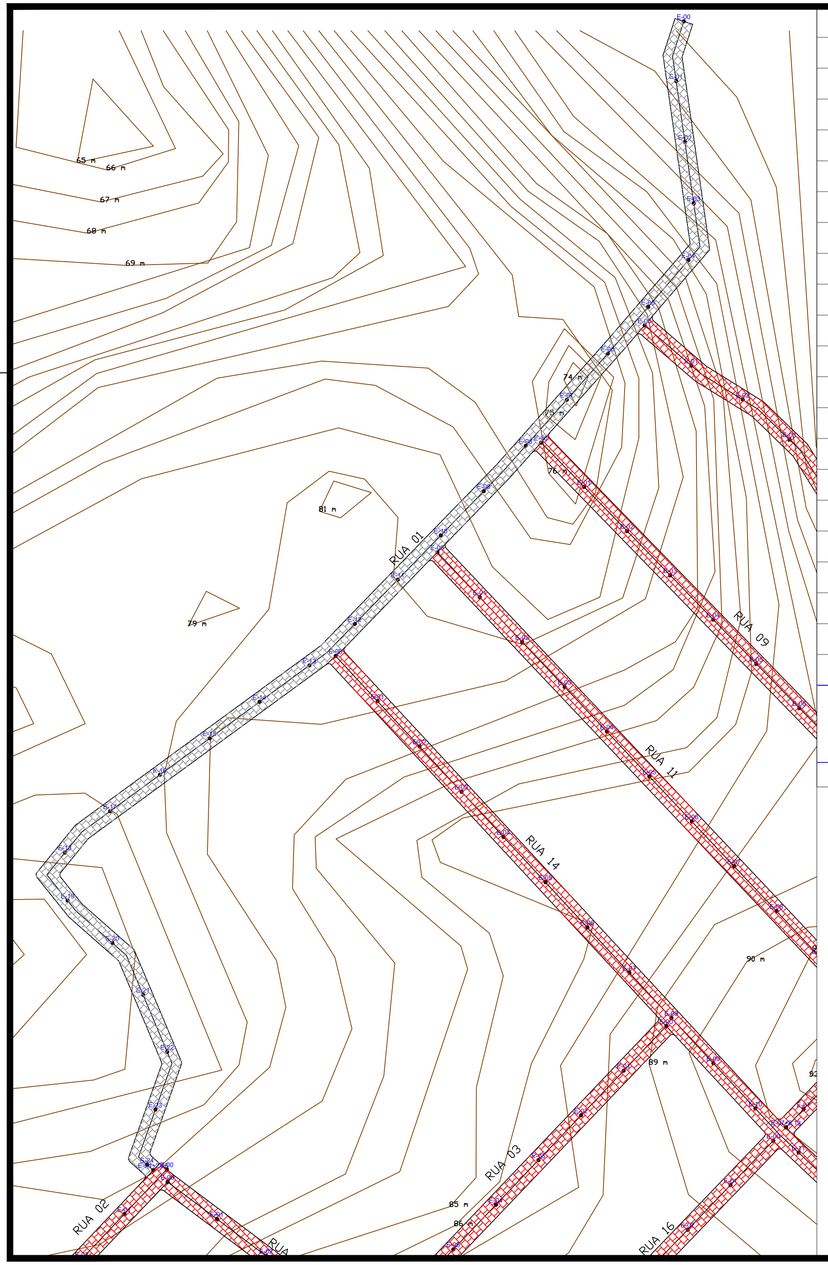


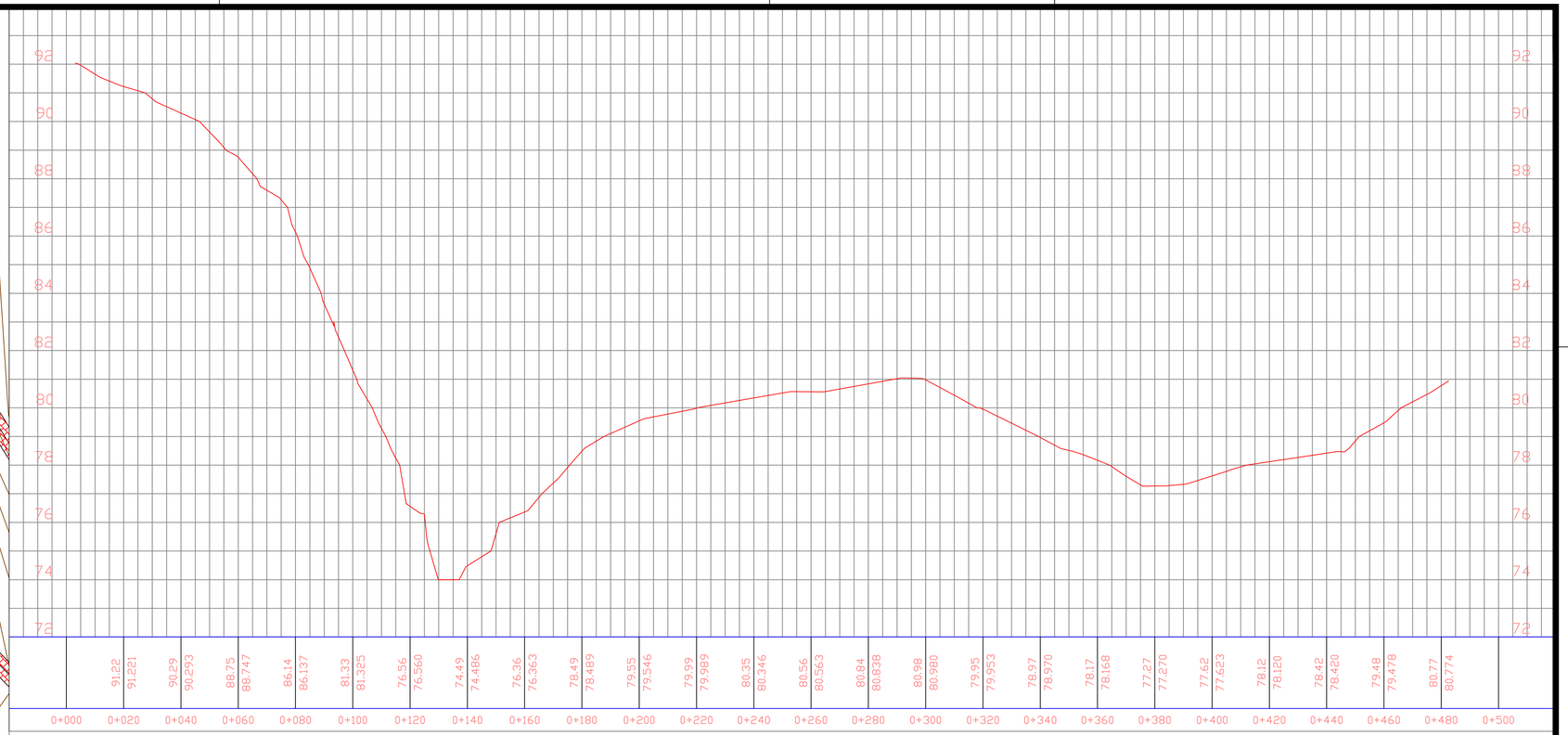


SEÇÃO TIPO DE PAVIMENTAÇÃO

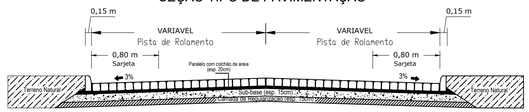

PLANTA DE LOCALIZAÇÃO
SEM ESCALA

PROPRIETÁRIO:

ENGENHEIRO:

CONSTRUTOR:

# PAVIMENTAÇÃO

PROJETO: PAVIMENTAÇÃO DE VIAS
CONTRATO:
ENDEREÇO: RUA 01 - GURINHEM - PB
PROPRIETÁRIO: PREFEITURA MUNICIPAL DE GURINHEM

| | RESPONSÁVEL | RUBRICA |
|---|---|---|
| DESENHO | - | |
| CÓPIA | - | |
| VISTO | - | |

PRANCHA
01/01

DESENHO/ESCALA
1/ 1.000
-/ -
-/ -
-/ -

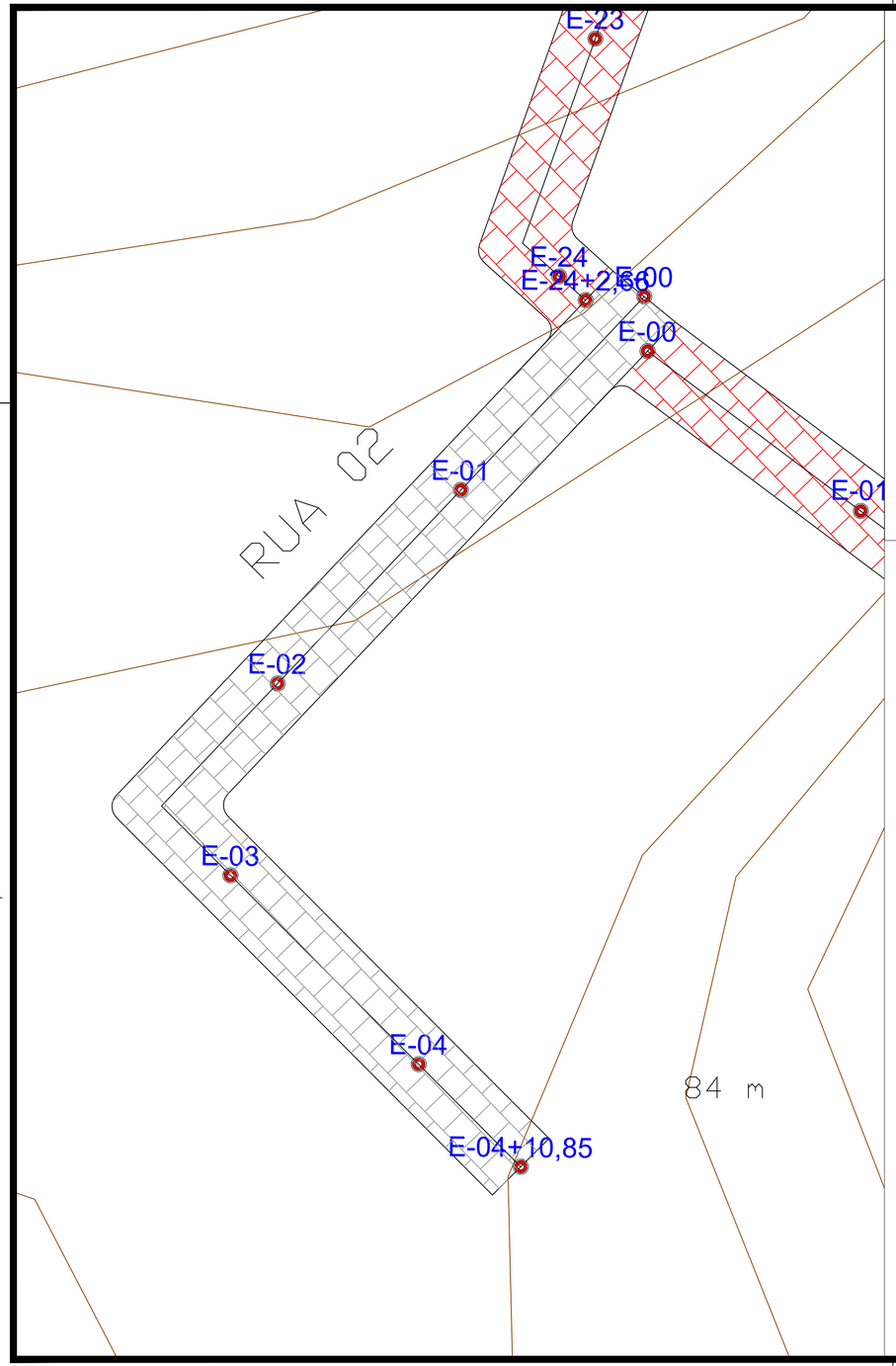


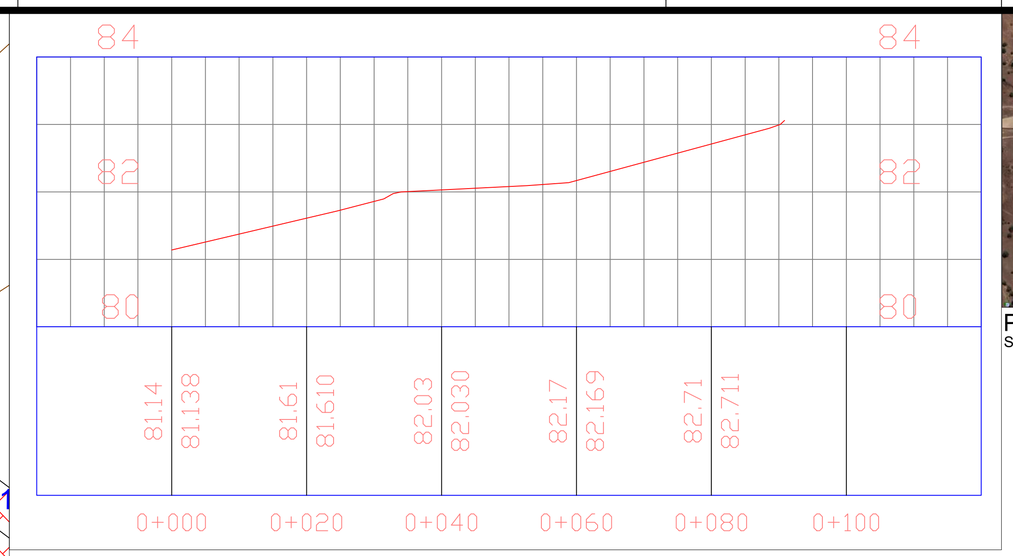

PLANTA DE LOCALIZAÇÃO
SEM ESCALA

SEÇÃO TIPO DE PAVIMENTAÇÃO

PROPRIETÁRIO:

ENGENHEIRO:

CONSTRUTOR:

# PAVIMENTAÇÃO

PROJETO: PAVIMENTAÇÃO DE VIAS
CONTRATO:
ENDEREÇO: RUA 02 - GURINHEM - PB
PROPRIETÁRIO: PREFEITURA MUNICIPAL DE GURINHEM

| | RESPONSÁVEL | RUBRICA |
|---|---|---|
| DESENHO | - | |
| CÓPIA | - | |
| VISTO | - | |
| PRANCHA | DESENHO/ESCALA | |
| 01/01 | 1/ 1.000<br>-/ -<br>-/ -<br>-/ - | |

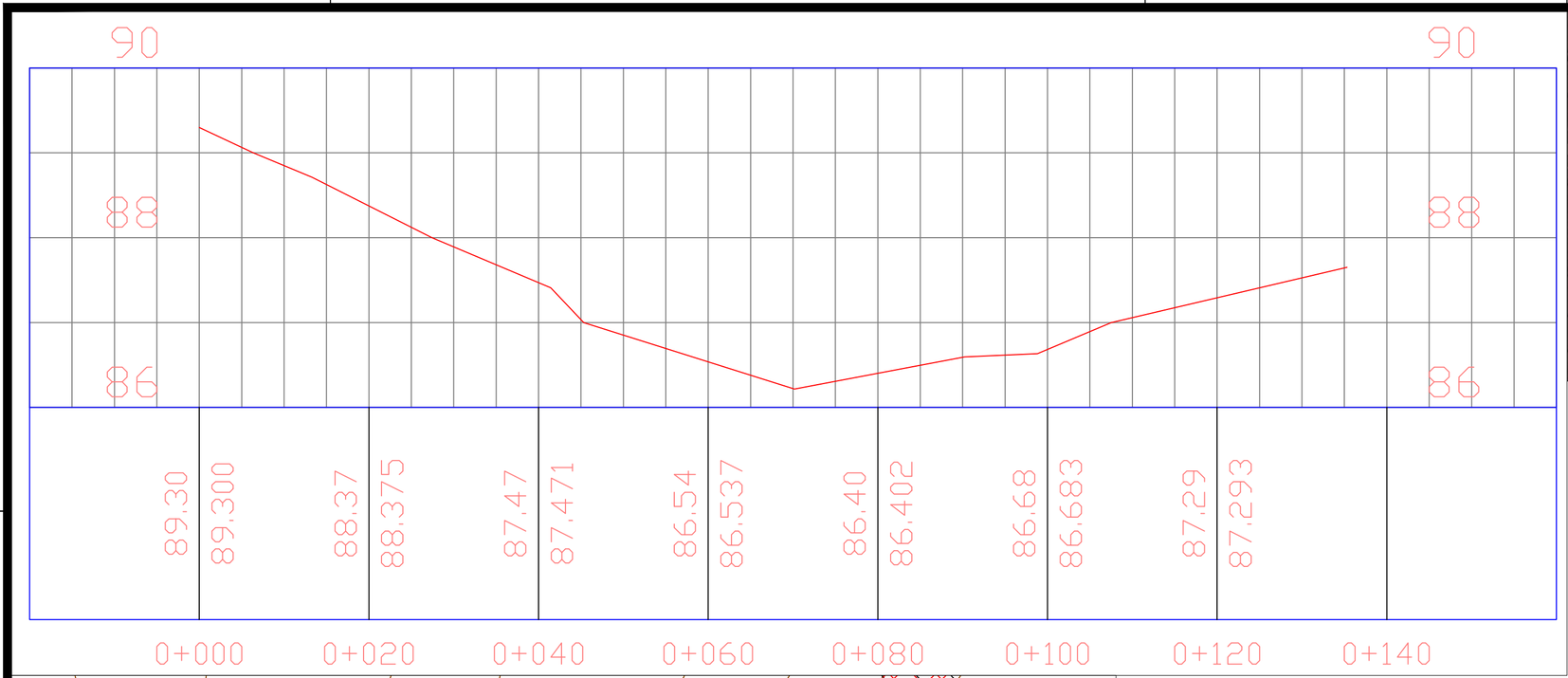

PLANTA DE LOCALIZAÇÃO
SEM ESCALA

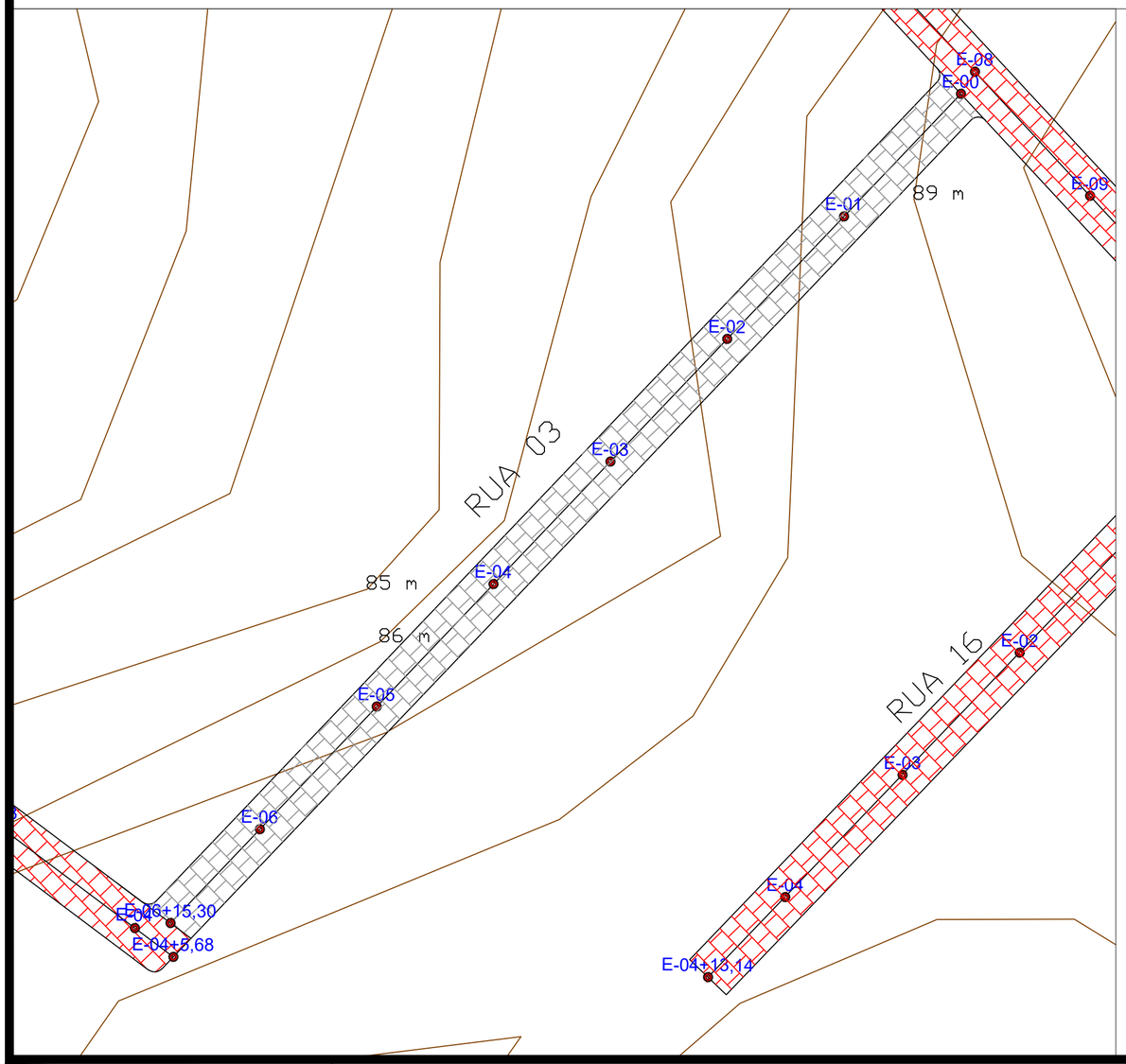


SEÇÃO TIPO DE PAVIMENTAÇÃO

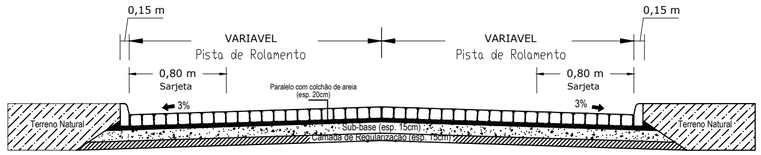


PROPRIETÁRIO:

ENGENHEIRO:

CONSTRUTOR:

# PAVIMENTAÇÃO

PROJETO: PAVIMENTAÇÃO DE VIAS
CONTRATO:
ENDEREÇO: RUA 03 - GURINHEM - PB
PROPRIETÁRIO: PREFEITURA MUNICIPAL DE GURINHEM

| | RESPONSÁVEL | RUBRICA |
|---|---|---|
| DESENHO | - | |
| CÓPIA | - | |
| VISTO | - | |
| PRANCHA 01/01 | DESENHO/ESCALA<br>1/ 1.000<br>-/ -<br>-/ -<br>-/ - | |

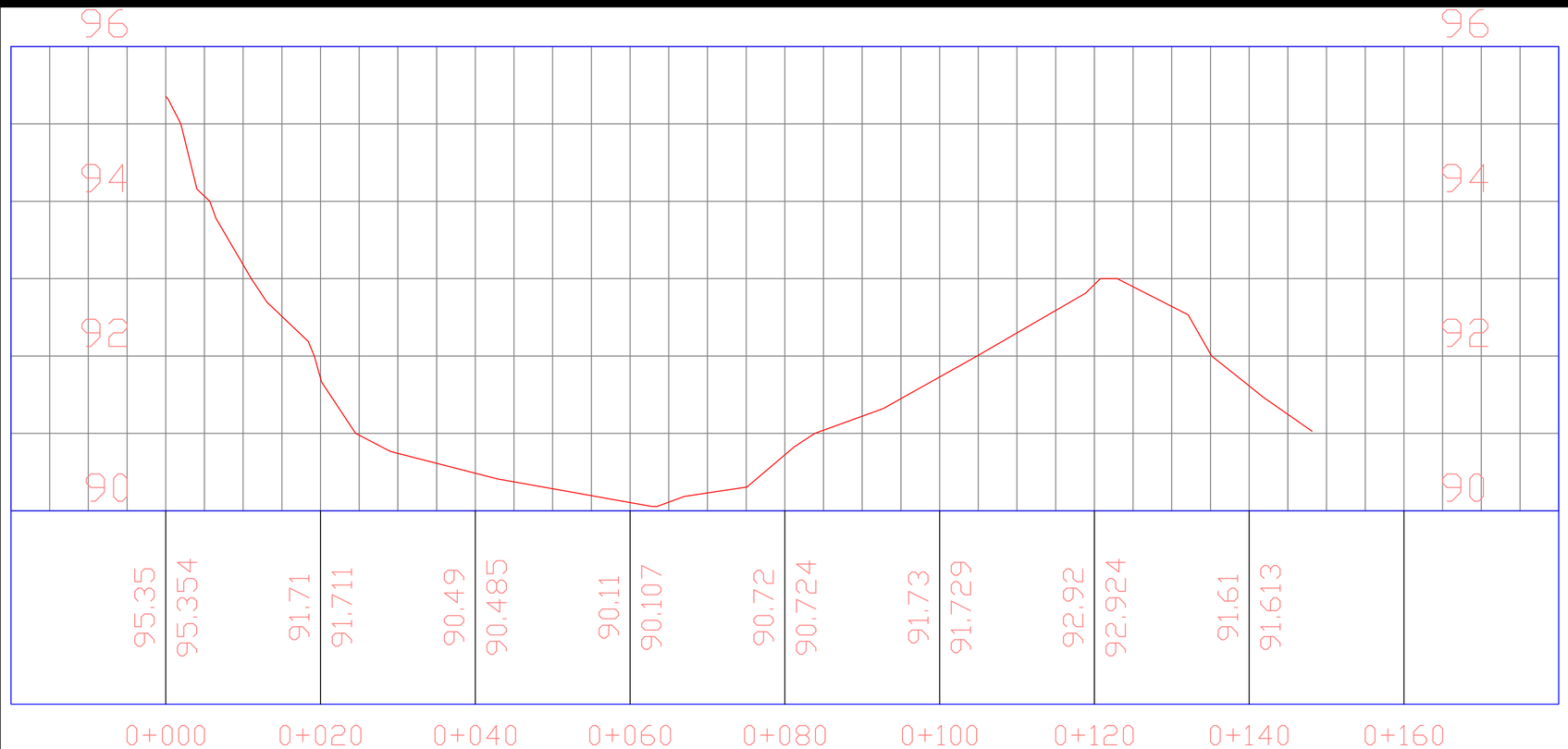

PLANTA DE LOCALIZAÇÃO
SEM ESCALA

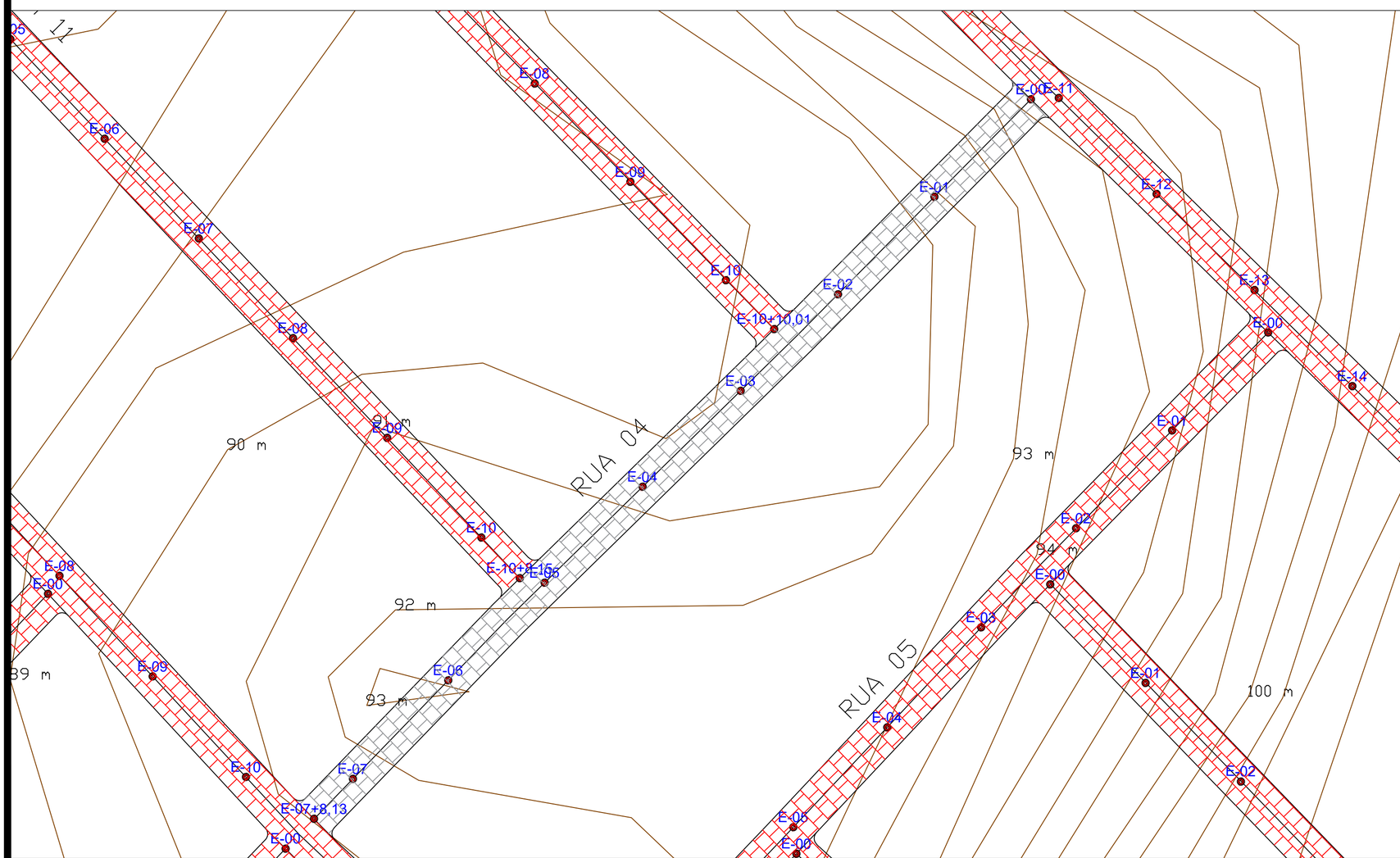


SEÇÃO TIPO DE PAVIMENTAÇÃO

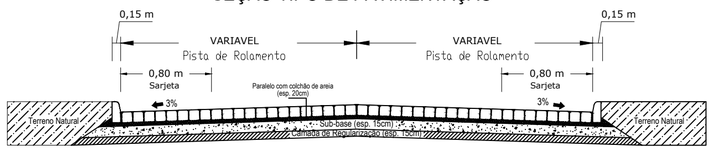


PROPRIETÁRIO:

ENGENHEIRO:

CONSTRUTOR:

# PAVIMENTAÇÃO

PROJETO: PAVIMENTAÇÃO DE VIAS
CONTRATO:
ENDEREÇO: RUA 04 - GURINHEM - PB
PROPRIETÁRIO: PREFEITURA MUNICIPAL DE GURINHEM

| | RESPONSÁVEL | RUBRICA |
|---|---|---|
| DESENHO | - | |
| CÓPIA | - | |
| VISTO | - | |
| PRANCHA 01/01 | DESENHO/ESCALA<br>1/ 1.000<br>-/ -<br>-/ -<br>-/ - | |

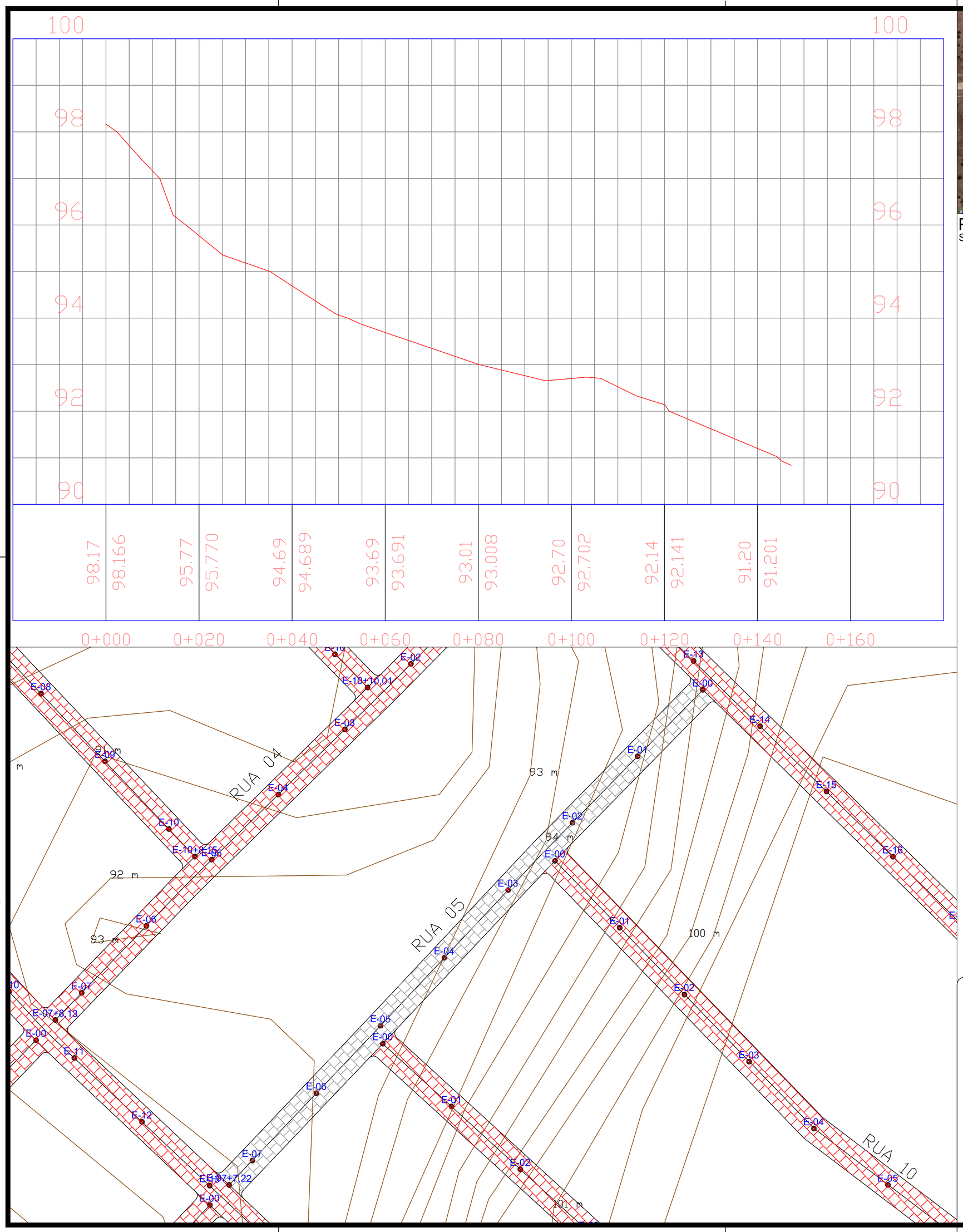

# PLANTA DE LOCALIZAÇÃO

SEM ESCALA

## SEÇÃO TIPO DE PAVIMENTAÇÃO

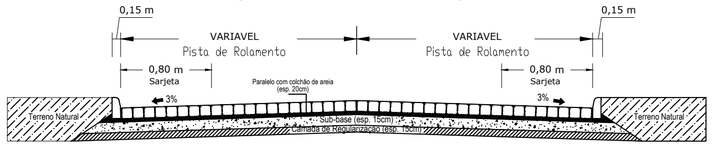


PROPRIETÁRIO:

ENGENHEIRO:

CONSTRUTOR:

# PAVIMENTAÇÃO

PROJETO: PAVIMENTAÇÃO DE VIAS

CONTRATO:

ENDEREÇO: RUA 05 - GURINHEM - PB

PROPRIETÁRIO: PREFEITURA MUNICIPAL DE GURINHEM

| | RESPONSÁVEL | RUBRICA |
|---|---|---|
| DESENHO | - | |
| CÓPIA | - | |
| VISTO | - | |

PRANCHA

01/01

DESENHO/ESCALA

1/ 1.000

-/ -

-/ -

-/ -

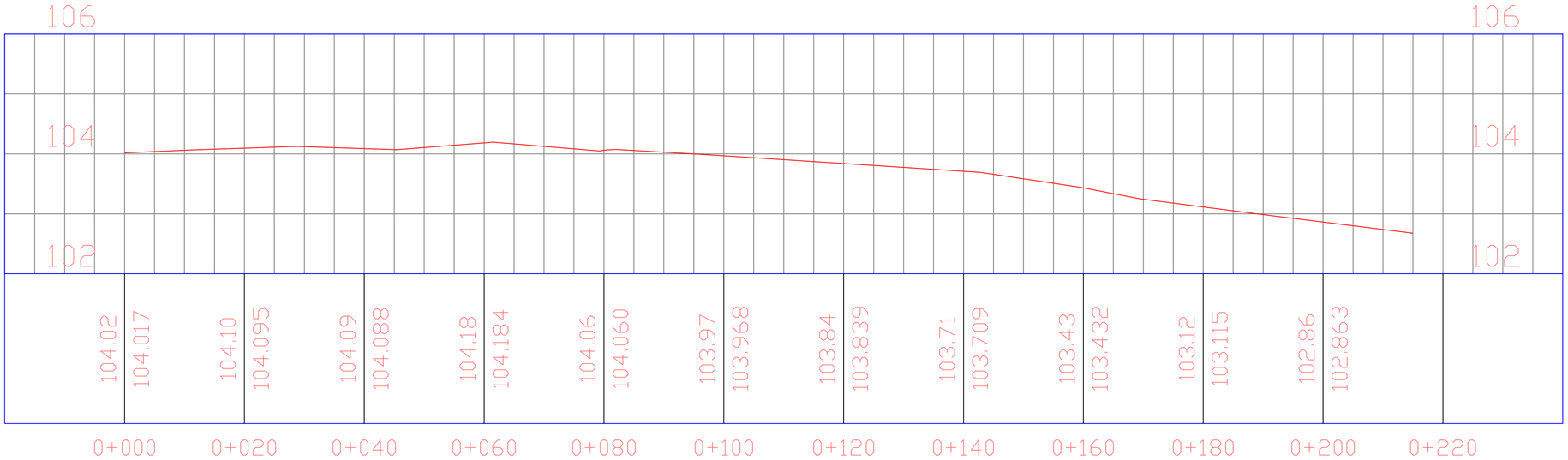

## PLANTA DE LOCALIZAÇÃO

SEM ESCALA

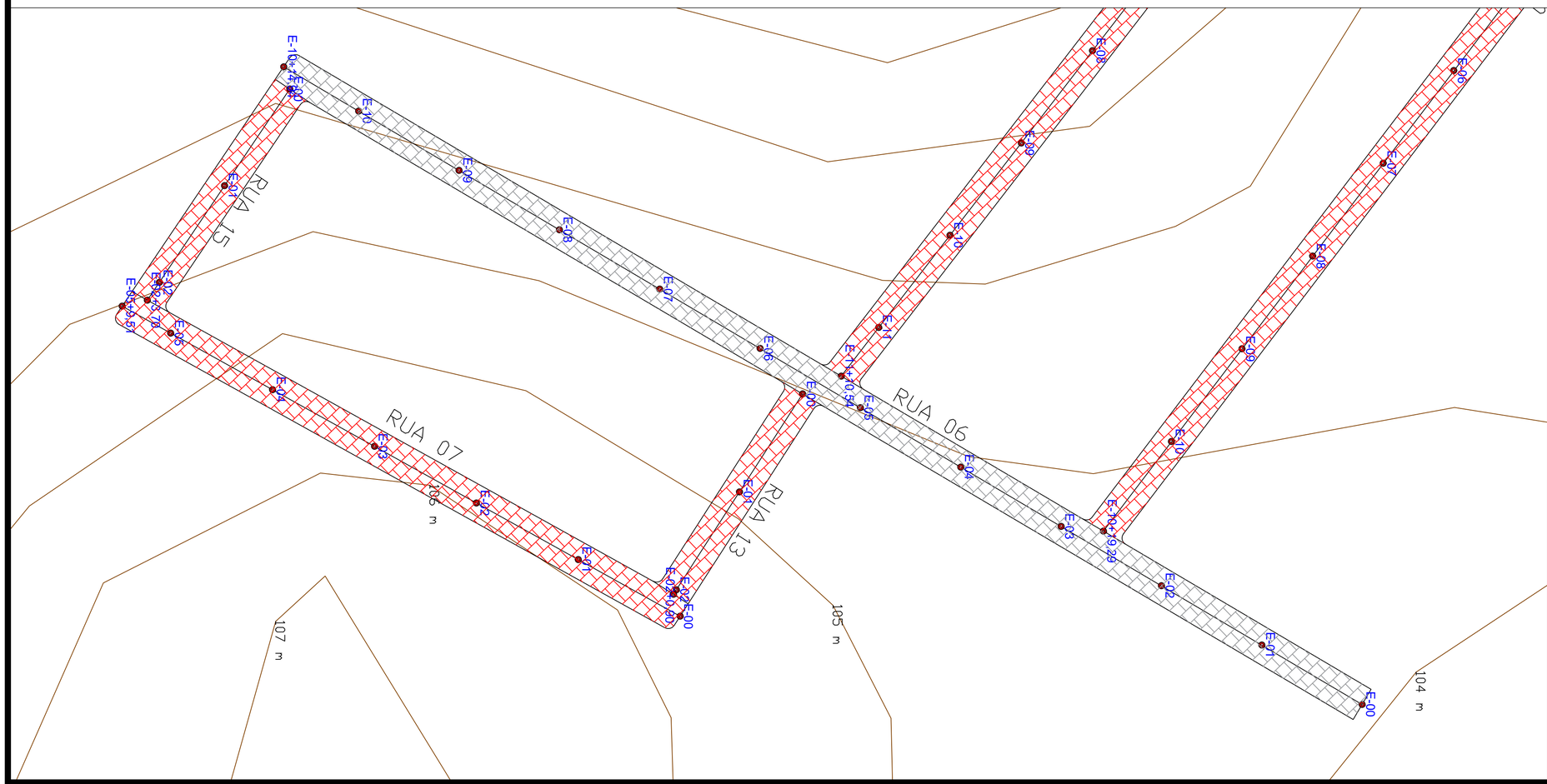


## SEÇÃO TIPO DE PAVIMENTAÇÃO

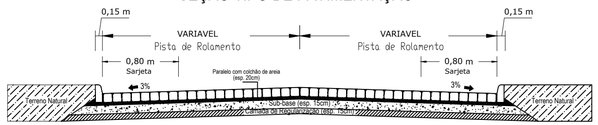


PROPRIETÁRIO:

ENGENHEIRO:

CONSTRUTOR:

# PAVIMENTAÇÃO

PROJETO: PAVIMENTAÇÃO DE VIAS

CONTRATO:

ENDEREÇO: RUA 05 - GURINHEM - PB

PROPRIETÁRIO: PREFEITURA MUNICIPAL DE GURINHEM

| | RESPONSÁVEL | RUBRICA |
|---|---|---|
| DESENHO | - | |
| CÓPIA | - | |
| VISTO | - | |
| PRANCHA 01/01 | DESENHO/ESCALA<br>1/ 1.000<br>-/ -<br>-/ -<br>-/ - | |

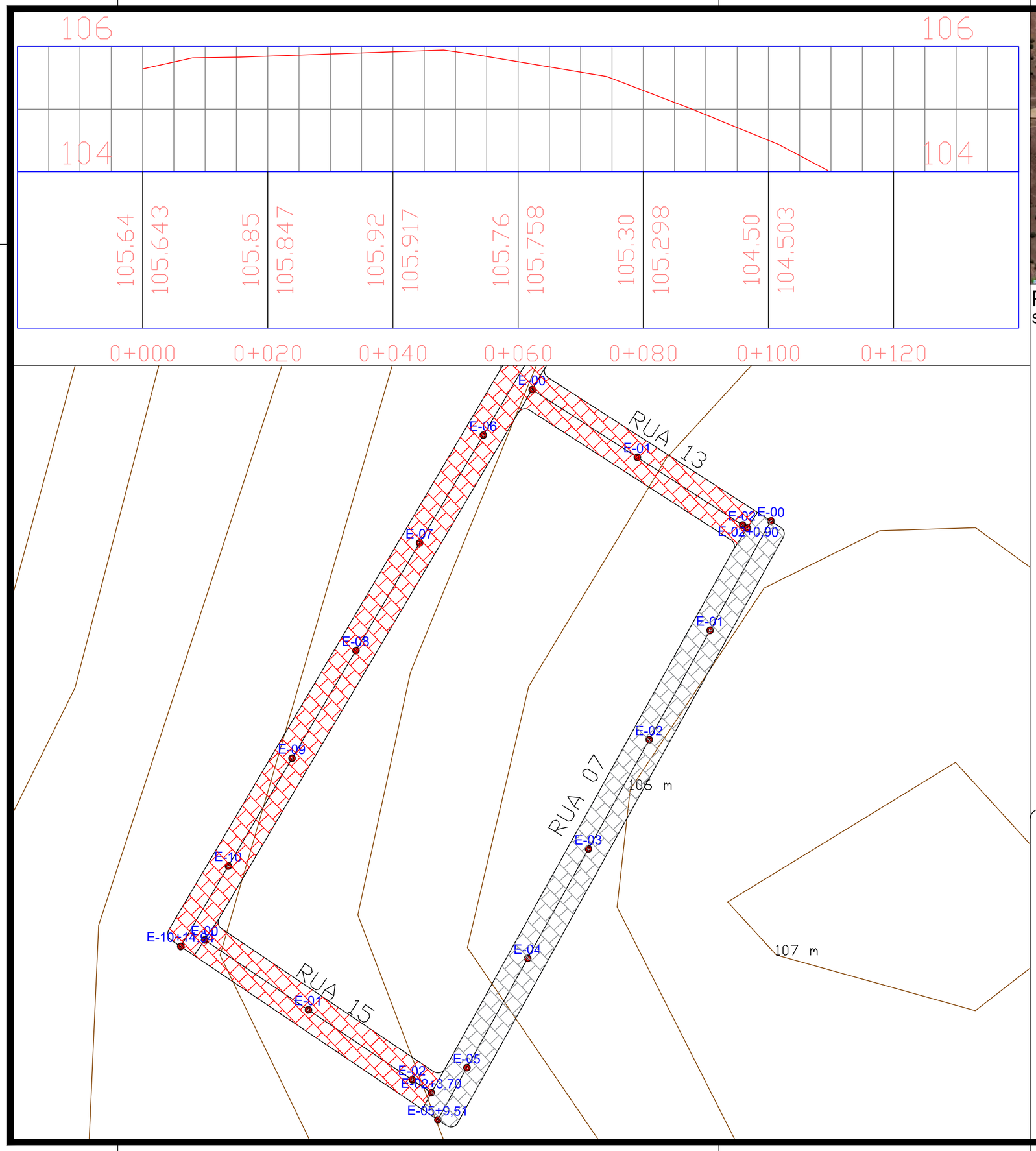

# PLANTA DE LOCALIZAÇÃO

SEM ESCALA

## SEÇÃO TIPO DE PAVIMENTAÇÃO

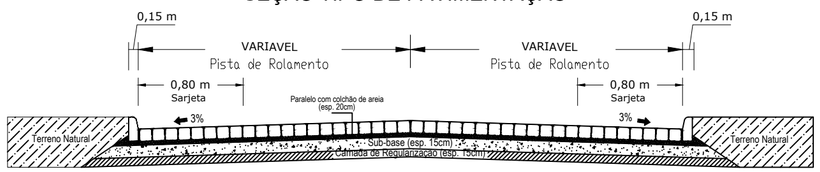


PROPRIETÁRIO:

ENGENHEIRO:

CONSTRUTOR:

# PAVIMENTAÇÃO

PROJETO: PAVIMENTAÇÃO DE VIAS

CONTRATO:

ENDEREÇO: RUA 07 - GURINHEM - PB

PROPRIETÁRIO: PREFEITURA MUNICIPAL DE GURINHEM

| | RESPONSÁVEL | RUBRICA |
|---|---|---|
| DESENHO | - | |
| CÓPIA | - | |
| VISTO | - | |
| PRANCHA 01/01 | DESENHO/ESCALA<br>1/ 1.000<br>-/ -<br>-/ -<br>-/ - | |

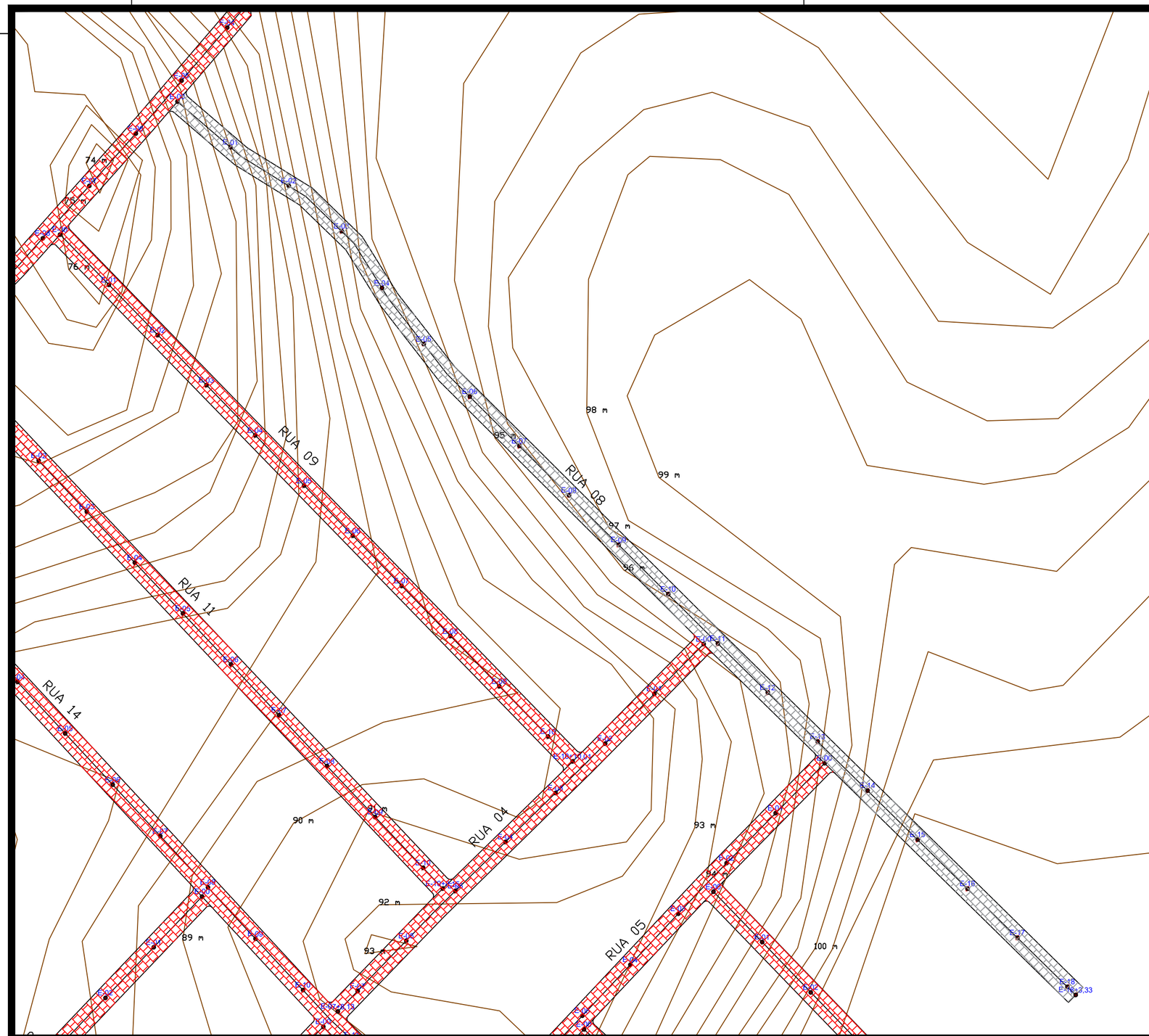

# PLANTA DE LOCALIZAÇÃO

SEM ESCALA

## SEÇÃO TIPO DE PAVIMENTAÇÃO

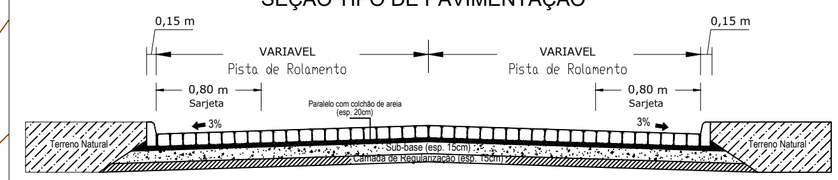


PROPRIETÁRIO:

ENGENHEIRO:

CONSTRUTOR:

# PAVIMENTAÇÃO

PROJETO: PAVIMENTAÇÃO DE VIAS

CONTRATO:

ENDEREÇO: RUA 08 - GURINHEM - PB

PROPRIETÁRIO: PREFEITURA MUNICIPAL DE GURINHEM

| | RESPONSÁVEL | RUBRICA |
|---|---|---|
| DESENHO | - | |
| CÓPIA | - | |
| VISTO | - | |
| PRANCHA 01/02 | DESENHO/ESCALA<br>1/ 1.000<br>-/ -<br>-/ -<br>-/ - | |

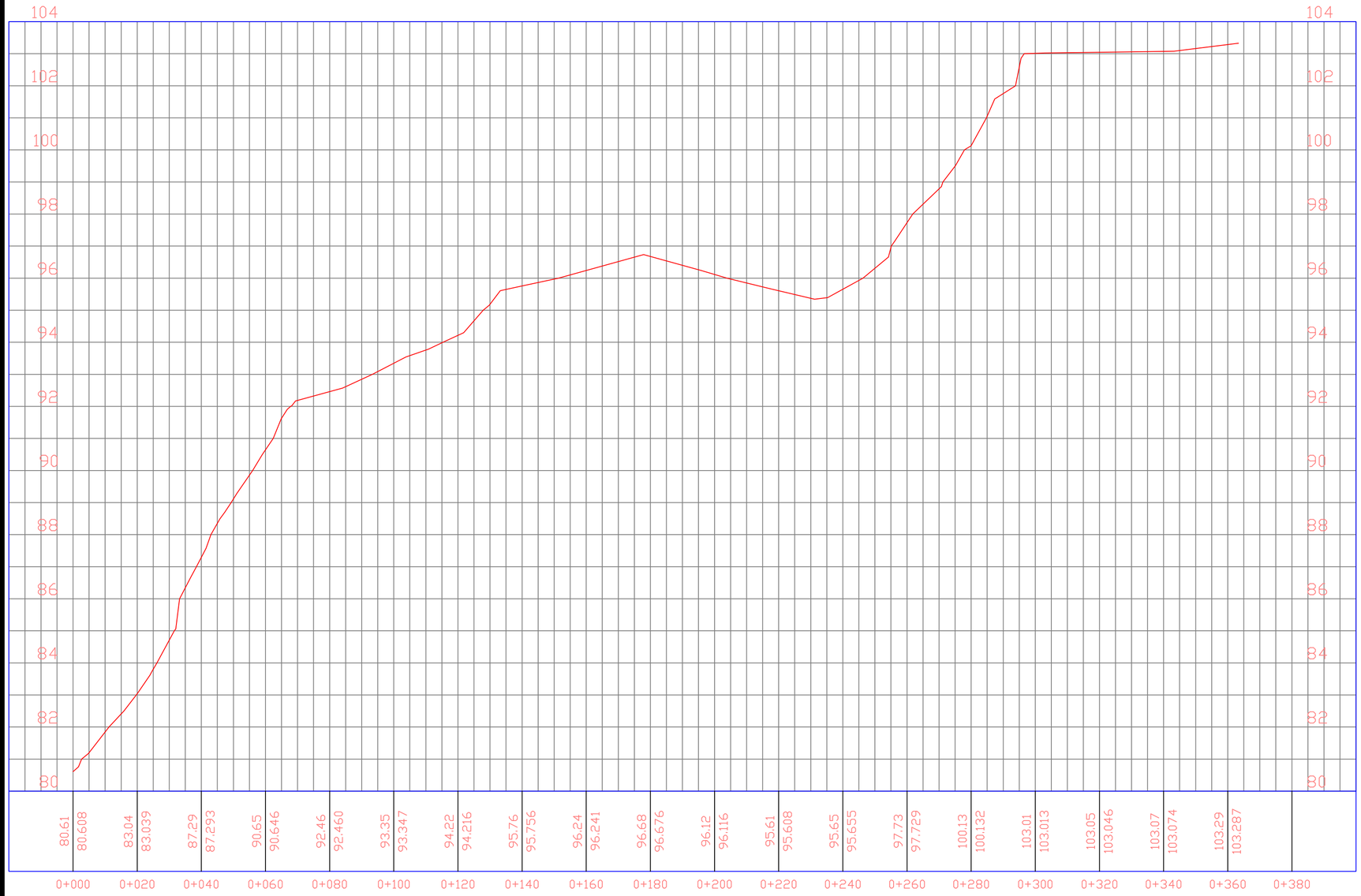





# PLANTA DE LOCALIZAÇÃO

SEM ESCALA

PROPRIETÁRIO:

ENGENHEIRO:

CONSTRUTOR:

# PAVIMENTAÇÃO

PROJETO: PAVIMENTAÇÃO DE VIAS

CONTRATO:

ENDEREÇO: RUA 08 - GURINHEM - PB

PROPRIETÁRIO: PREFEITURA MUNICIPAL DE GURINHEM

| | RESPONSÁVEL | RUBRICA |
|---|---|---|
| DESENHO | - | |
| CÓPIA | - | |
| VISTO | - | |

PRANCHA 02/02

DESENHO/ESCALA

1/ 1.000

-/ -

-/ -

-/ -

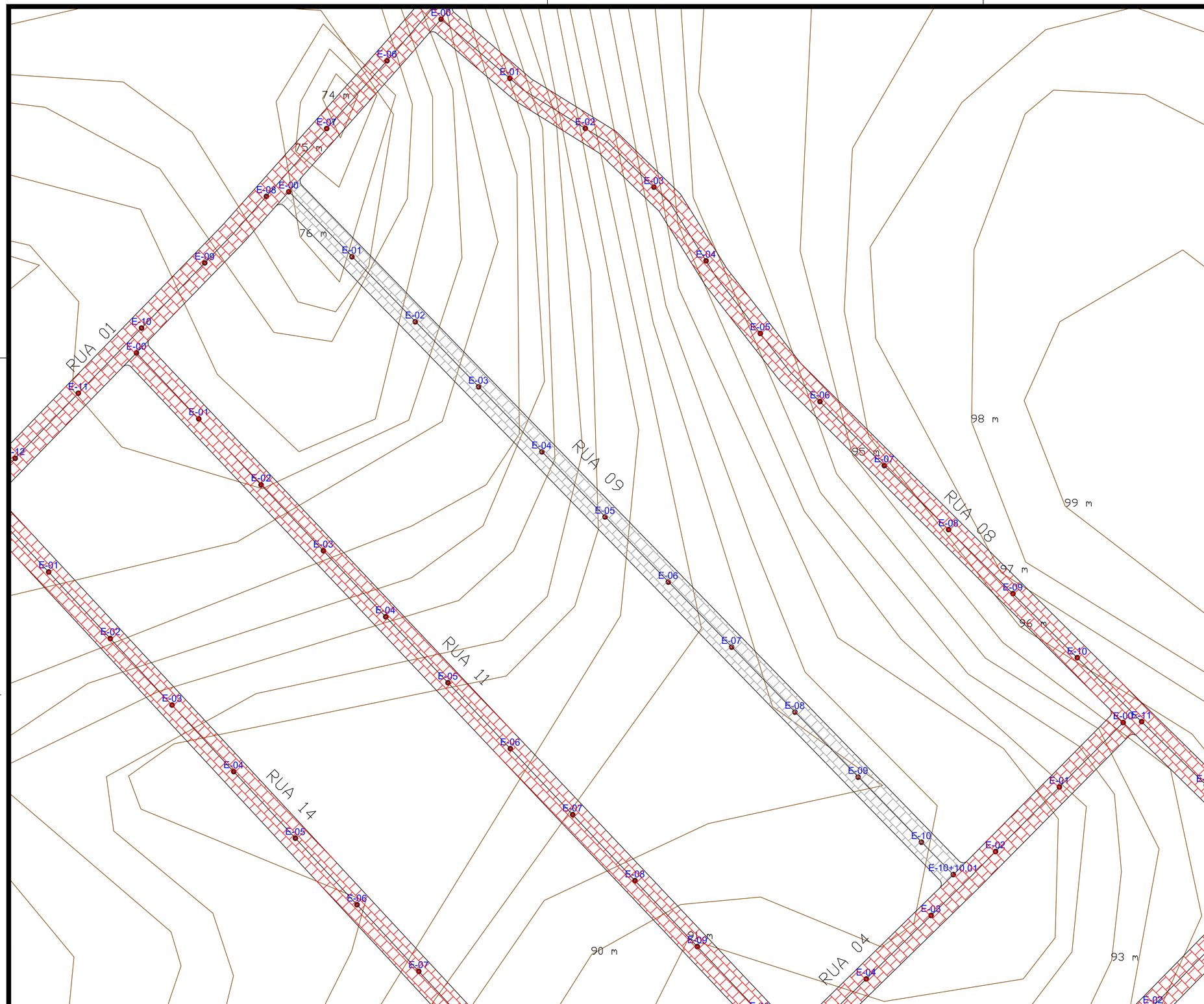

## PLANTA DE LOCALIZAÇÃO

SEM ESCALA

### SEÇÃO TIPO DE PAVIMENTAÇÃO

PROPRIETÁRIO:

ENGENHEIRO:

CONSTRUTOR:

# PAVIMENTAÇÃO

PROJETO: PAVIMENTAÇÃO DE VIAS

CONTRATO:

ENDEREÇO: RUA 07 - GURINHEM - PB

PROPRIETÁRIO: PREFEITURA MUNICIPAL DE GURINHEM

| | RESPONSÁVEL | RUBRICA |
|---|---|---|
| DESENHO | - | |
| CÓPIA | - | |
| VISTO | - | |
| PRANCHA 01/02 | DESENHO/ESCALA<br>1/ 1.000<br>-/ -<br>-/ -<br>-/ - | |

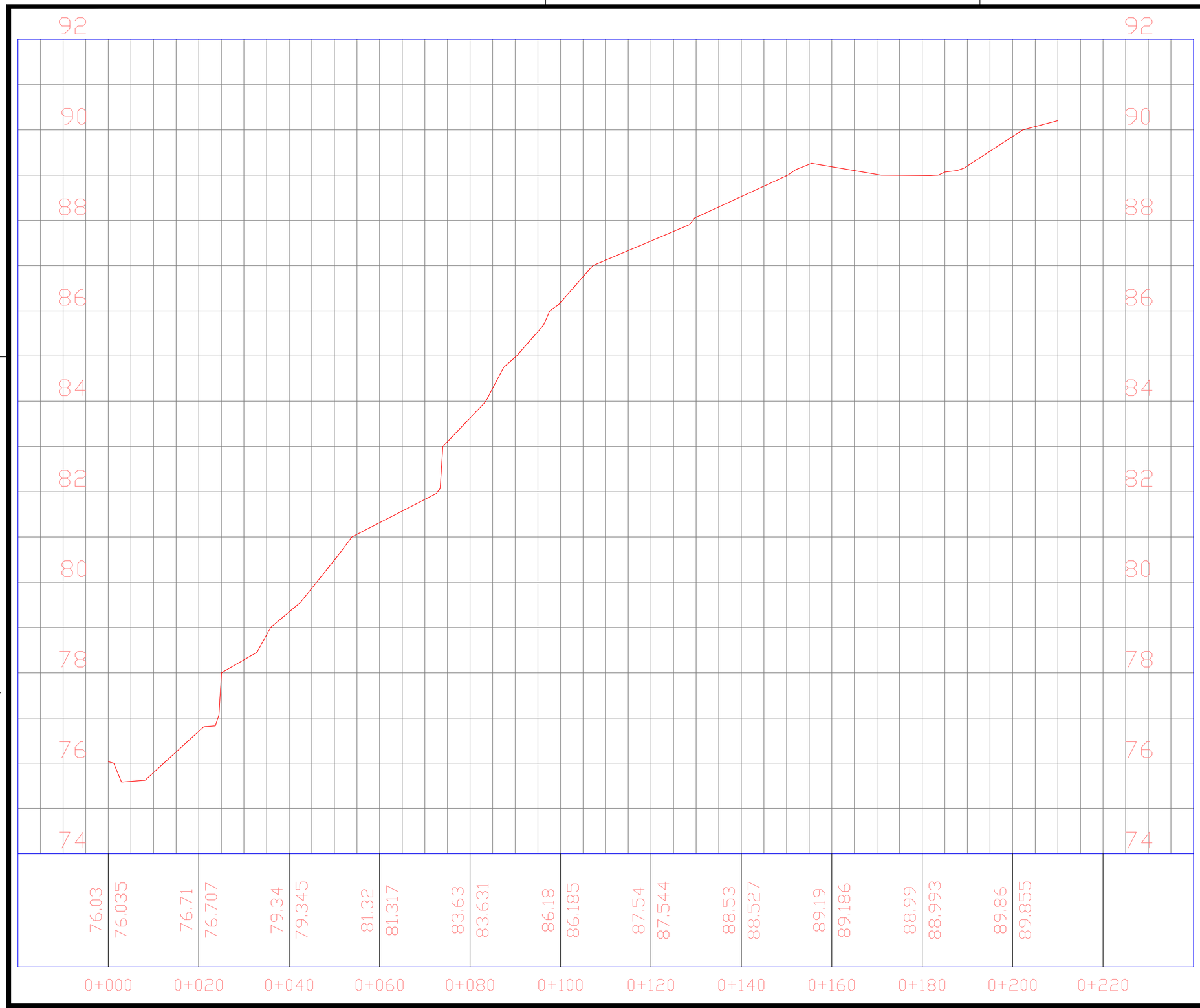

# PLANTA DE LOCALIZAÇÃO

SEM ESCALA

## SEÇÃO TIPO DE PAVIMENTAÇÃO

PROPRIETÁRIO:

ENGENHEIRO:

CONSTRUTOR:

# PAVIMENTAÇÃO

PROJETO: PAVIMENTAÇÃO DE VIAS

CONTRATO:

ENDEREÇO: RUA 07 - GURINHEM - PB

PROPRIETÁRIO: PREFEITURA MUNICIPAL DE GURINHEM

| | RESPONSÁVEL | RUBRICA |
|---|---|---|
| DESENHO | - | |
| CÓPIA | - | |
| VISTO | - | |

PRANCHA 02/02

DESENHO/ESCALA

1/ 1.000

-/ -

-/ -

-/ -

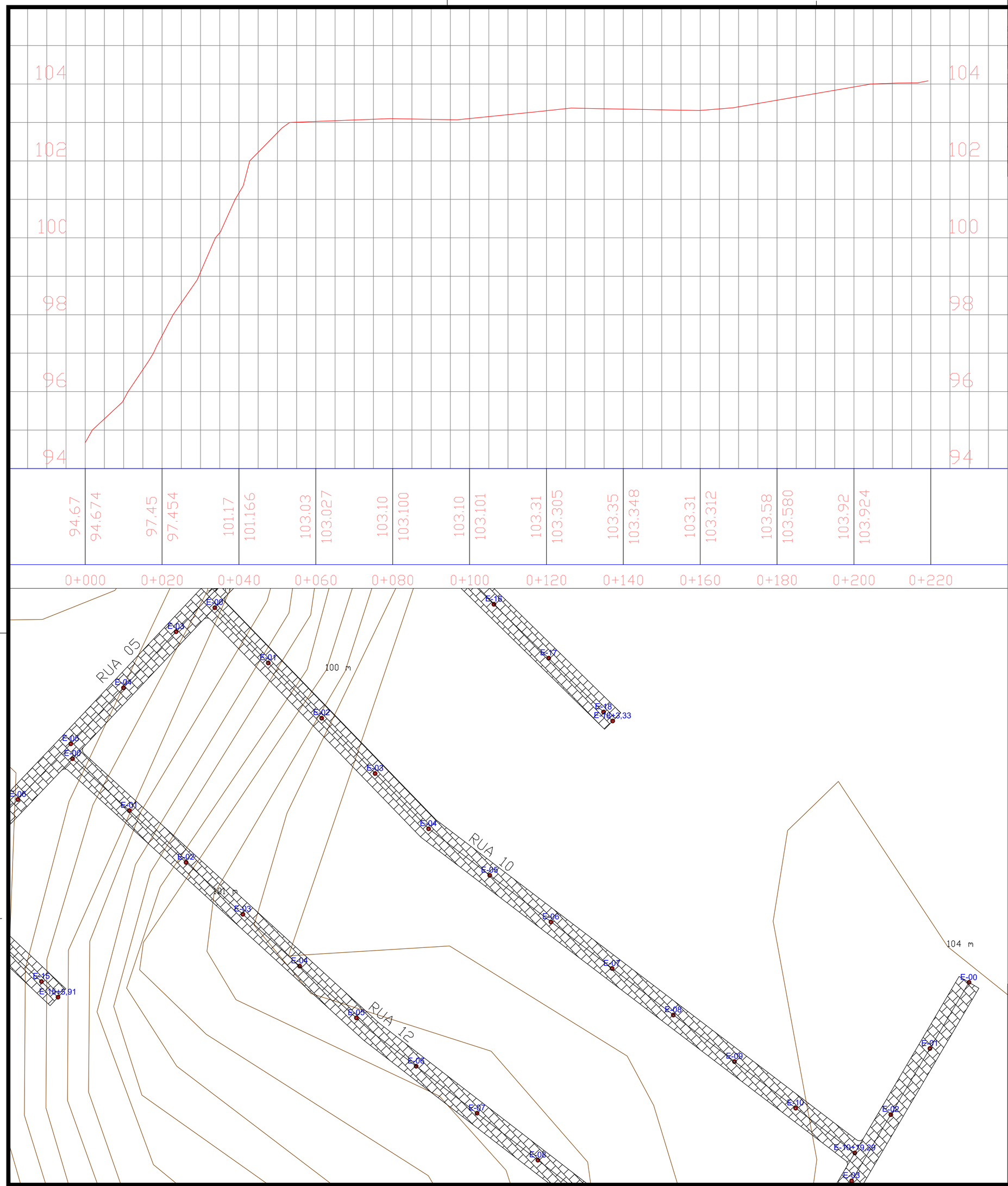

PLANTA DE LOCALIZAÇÃO
SEM ESCALA

SEÇÃO TIPO DE PAVIMENTAÇÃO

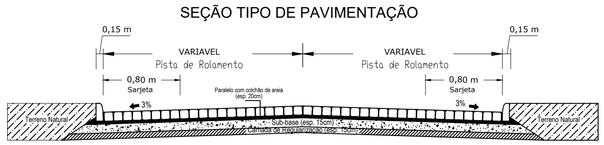


PROPRIETÁRIO:

ENGENHEIRO:

CONSTRUTOR:

# PAVIMENTAÇÃO

PROJETO: PAVIMENTAÇÃO DE VIAS
CONTRATO:
ENDEREÇO: RUA 10 - GURINHEM - PB
PROPRIETÁRIO: PREFEITURA MUNICIPAL DE GURINHEM

| | RESPONSÁVEL | RUBRICA |
|---|---|---|
| DESENHO | - | |
| CÓPIA | - | |
| VISTO | - | |

PRANCHA
01/01

DESENHO/ESCALA
1/ 1.000
-/ -
-/ -
-/ -

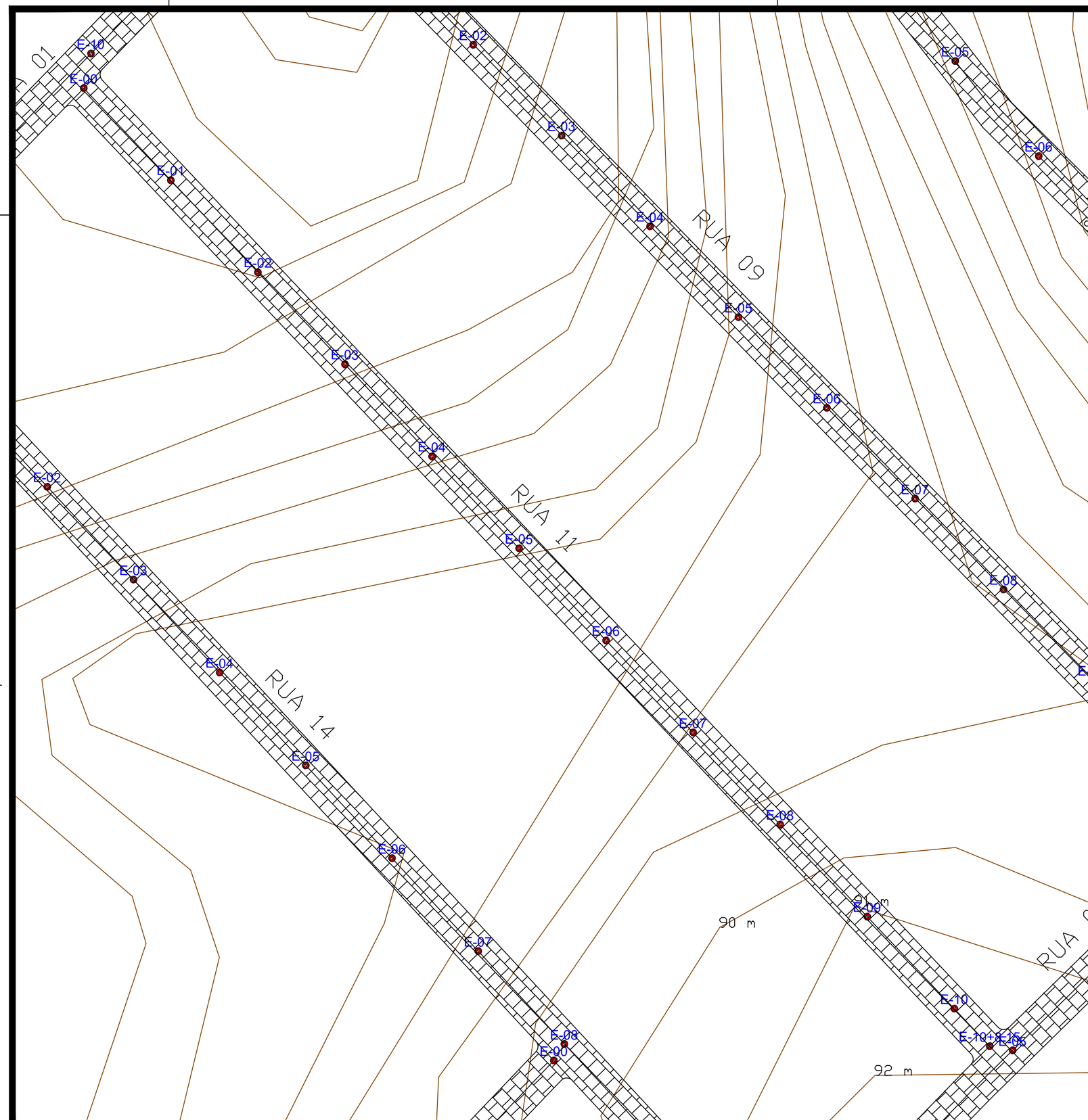

# PLANTA DE LOCALIZAÇÃO

SEM ESCALA

## SEÇÃO TIPO DE PAVIMENTAÇÃO

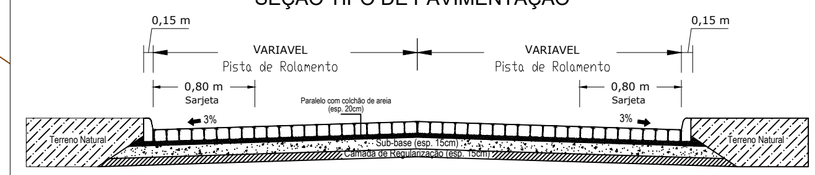


PROPRIETÁRIO:

ENGENHEIRO:

CONSTRUTOR:

# PAVIMENTAÇÃO

PROJETO: PAVIMENTAÇÃO DE VIAS

CONTRATO:

ENDEREÇO: RUA 11 - GURINHEM - PB

PROPRIETÁRIO: PREFEITURA MUNICIPAL DE GURINHEM

| | RESPONSÁVEL | RUBRICA |
|---|---|---|
| DESENHO | - | |
| CÓPIA | - | |
| VISTO | - | |
| PRANCHA 01/02 | DESENHO/ESCALA<br>1/ 1.000<br>-/ -<br>-/ -<br>-/ - | |

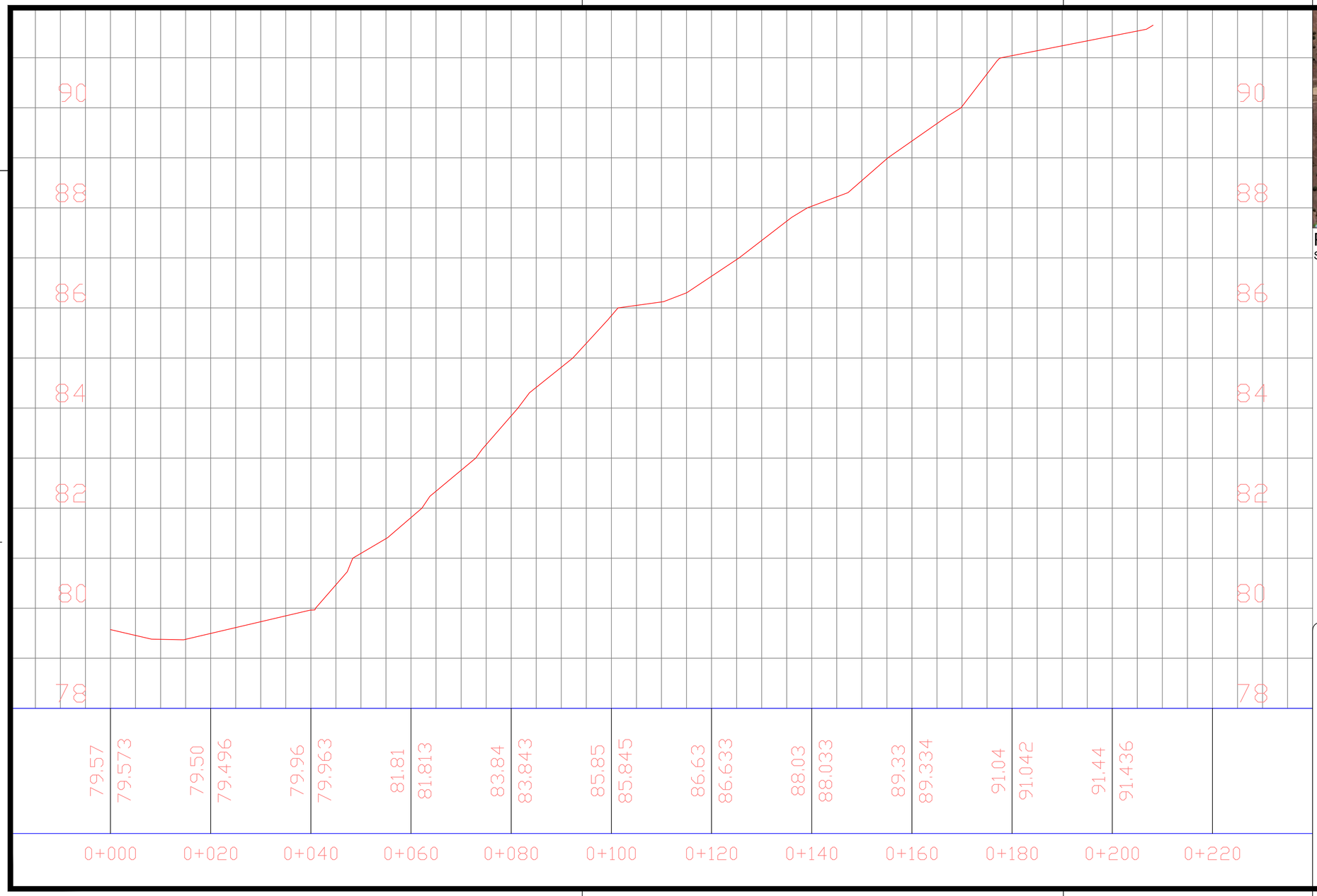

PLANTA DE LOCALIZAÇÃO
SEM ESCALA

PROPRIETÁRIO:

ENGENHEIRO:

CONSTRUTOR:

# PAVIMENTAÇÃO

PROJETO: PAVIMENTAÇÃO DE VIAS
CONTRATO:
ENDEREÇO: RUA 11 - GURINHEM - PB
PROPRIETÁRIO: PREFEITURA MUNICIPAL DE GURINHEM

| | RESPONSÁVEL | RUBRICA |
|---|---|---|
| DESENHO | - | |
| CÓPIA | - | |
| VISTO | - | |

PRANCHA 02/02

DESENHO/ESCALA
1/ 1.000
-/ -
-/ -
-/ -

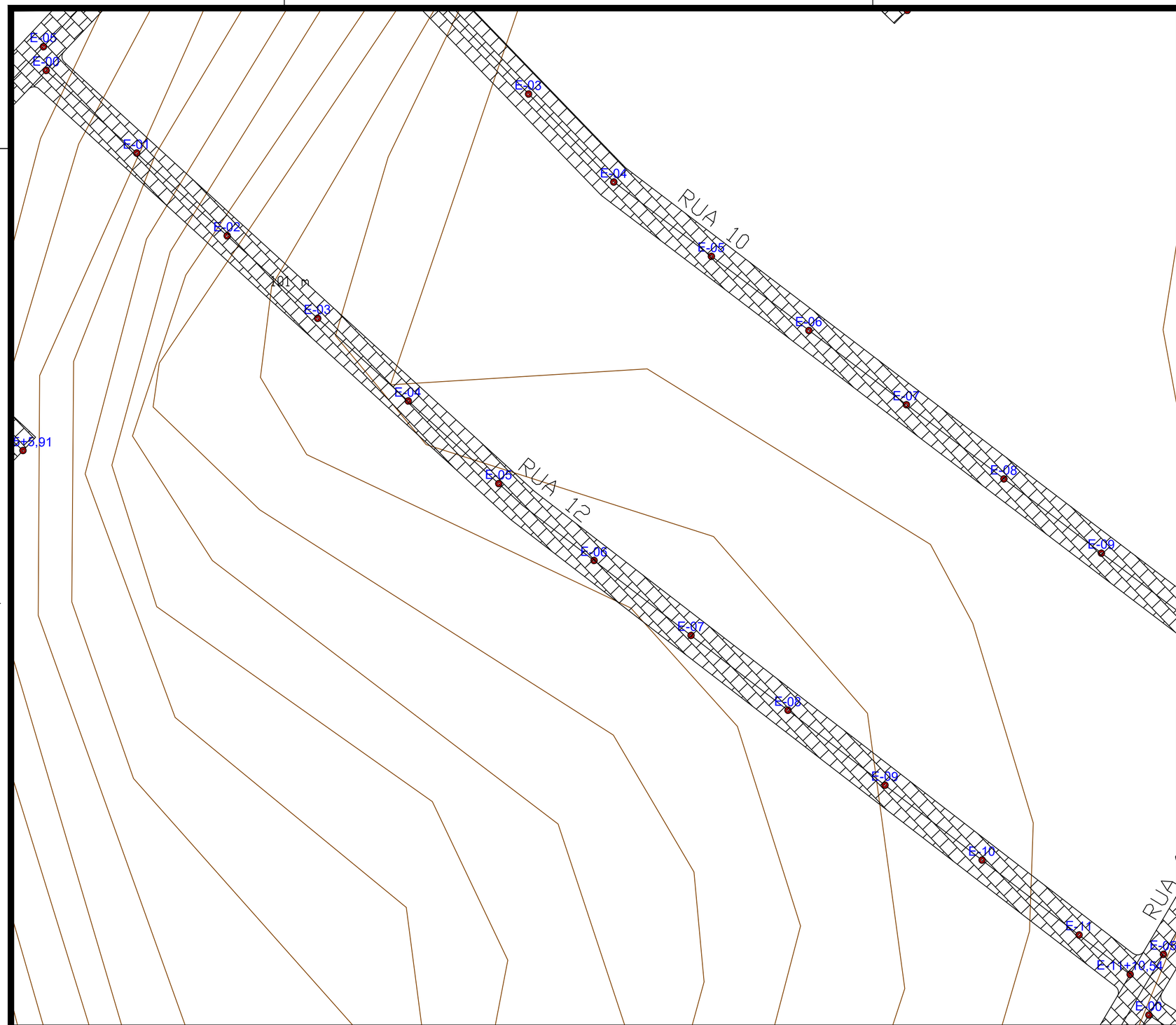


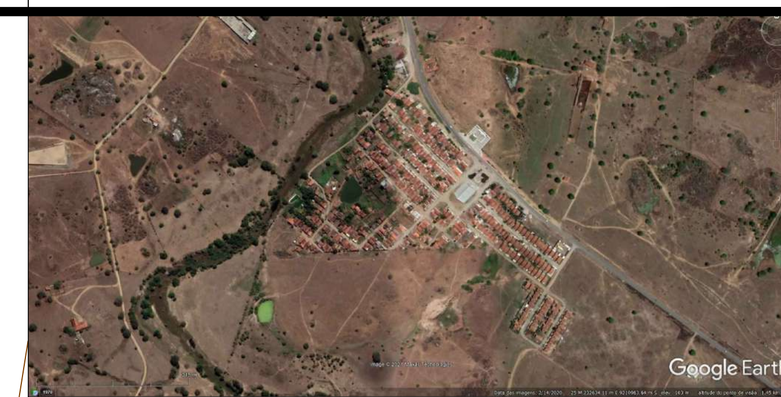


# PLANTA DE LOCALIZAÇÃO

SEM ESCALA

## SEÇÃO TIPO DE PAVIMENTAÇÃO

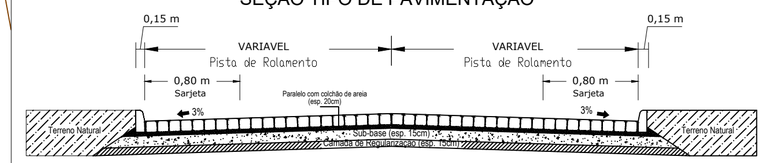


PROPRIETÁRIO:

ENGENHEIRO:

CONSTRUTOR:

# PAVIMENTAÇÃO

PROJETO: PAVIMENTAÇÃO DE VIAS

CONTRATO:

ENDEREÇO: RUA 12 - GURINHEM - PB

PROPRIETÁRIO: PREFEITURA MUNICIPAL DE GURINHEM

| | RESPONSÁVEL | RUBRICA |
|---|---|---|
| DESENHO | - | |
| CÓPIA | - | |
| VISTO | - | |
| PRANCHA 01/02 | DESENHO/ESCALA<br>1/ 1.000<br>-/ -<br>-/ -<br>-/ - | |

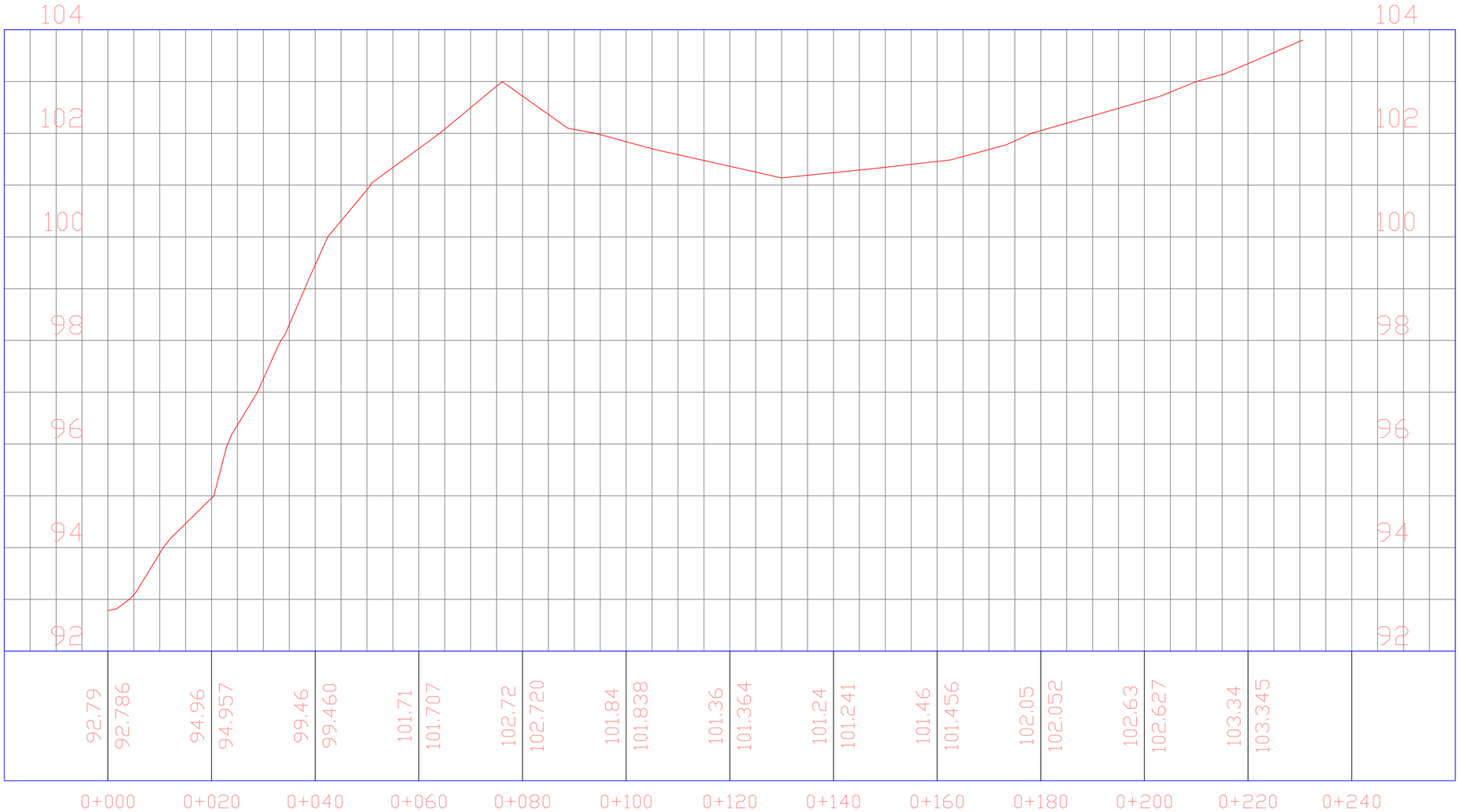


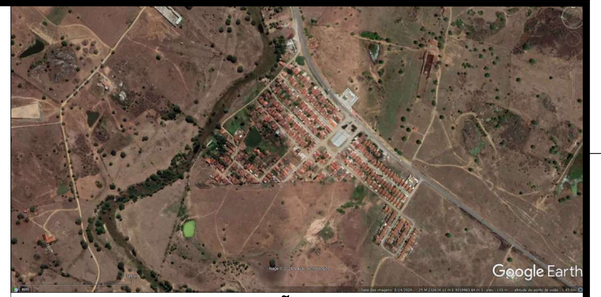


PLANTA DE LOCALIZAÇÃO
SEM ESCALA

PROPRIETÁRIO:

ENGENHEIRO:

CONSTRUTOR:

# PAVIMENTAÇÃO

PROJETO: PAVIMENTAÇÃO DE VIAS
CONTRATO:
ENDEREÇO: RUA 11 - GURINHEM - PB
PROPRIETÁRIO: PREFEITURA MUNICIPAL DE GURINHEM

| | RESPONSÁVEL | RUBRICA |
|---|---|---|
| DESENHO | - | |
| CÓPIA | - | |
| VISTO | - | |
| PRANCHA 02/02 | DESENHO/ESCALA 1/ 1.000 -/ - -/ - -/ - | |

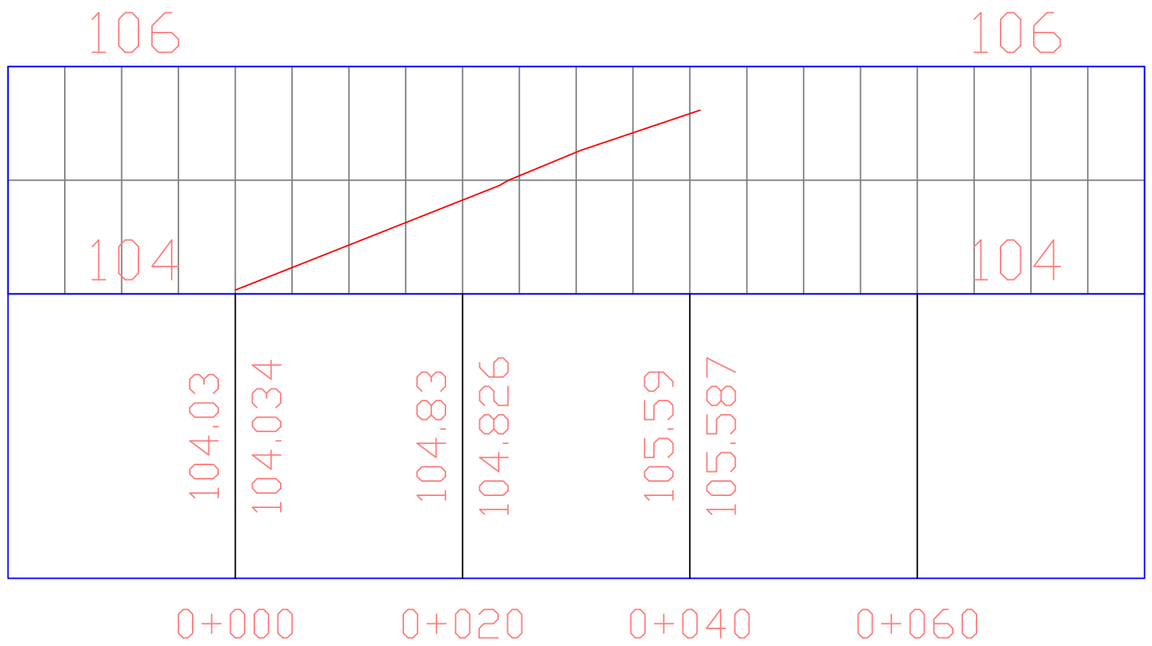


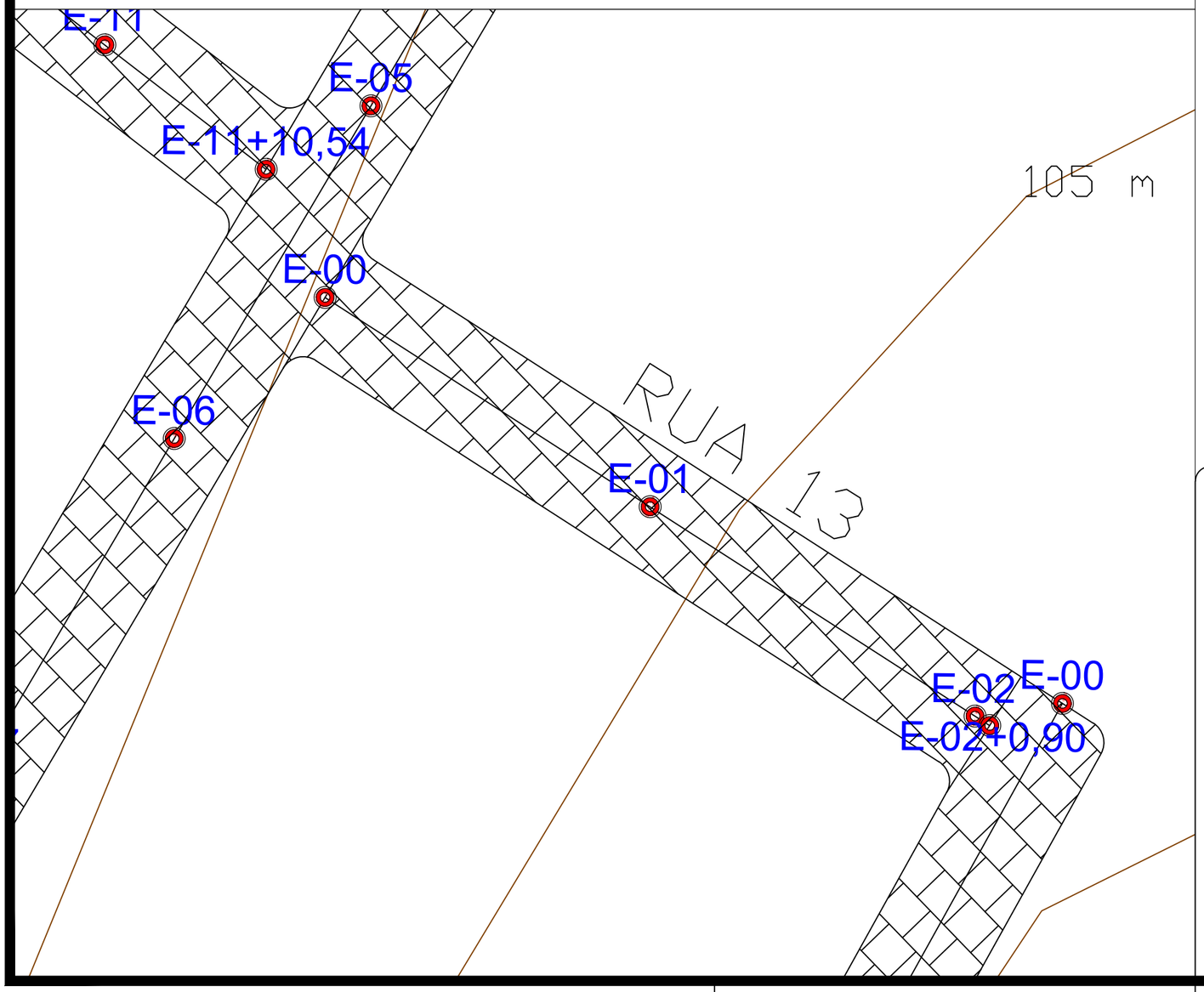

# PLANTA DE LOCALIZAÇÃO

SEM ESCALA

## SEÇÃO TIPO DE PAVIMENTAÇÃO

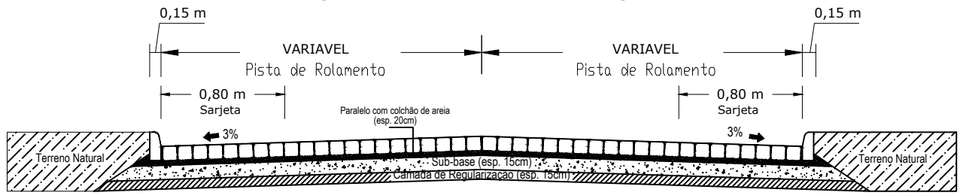


PROPRIETÁRIO:

ENGENHEIRO:

CONSTRUTOR:

# PAVIMENTAÇÃO

PROJETO: PAVIMENTAÇÃO DE VIAS

CONTRATO:

ENDEREÇO: RUA 12 - GURINHEM - PB

PROPRIETÁRIO: PREFEITURA MUNICIPAL DE GURINHEM

| | RESPONSÁVEL | RUBRICA |
|---|---|---|
| DESENHO | - | |
| CÓPIA | - | |
| VISTO | - | |

PRANCHA

01/01

DESENHO/ESCALA

1/ 250

-/ -

-/ -

-/ -

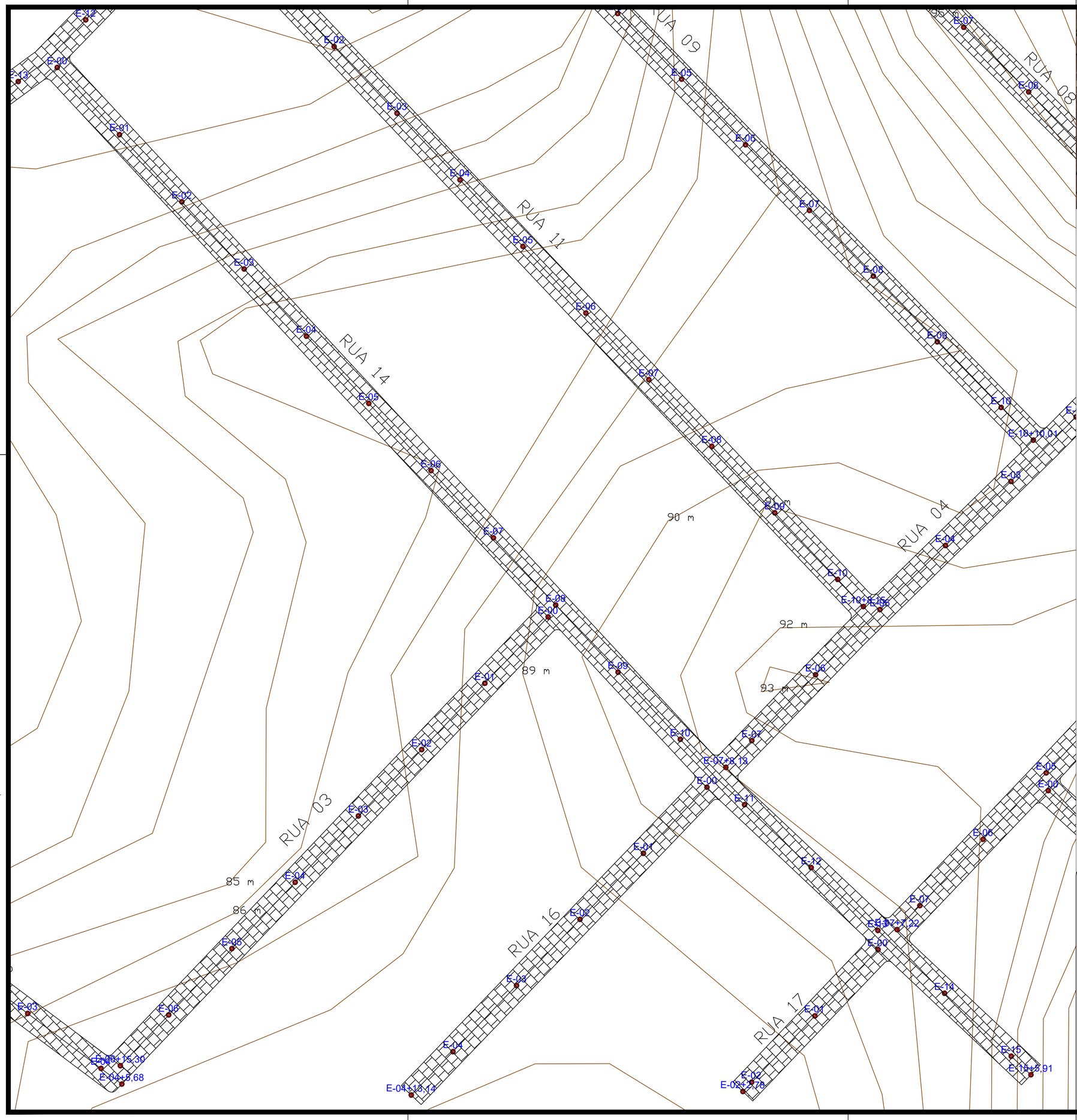

# PLANTA DE LOCALIZAÇÃO

SEM ESCALA

## SEÇÃO TIPO DE PAVIMENTAÇÃO

PROPRIETÁRIO:

ENGENHEIRO:

CONSTRUTOR:

# PAVIMENTAÇÃO

PROJETO: PAVIMENTAÇÃO DE VIAS

CONTRATO:

ENDEREÇO: RUA 14 - GURINHEM - PB

PROPRIETÁRIO: PREFEITURA MUNICIPAL DE GURINHEM

| | RESPONSÁVEL | RUBRICA |
|---|---|---|
| DESENHO | - | |
| CÓPIA | - | |
| VISTO | - | |

PRANCHA 01/02

DESENHO/ESCALA

1/ 1.000

-/ -

-/ -

-/ -

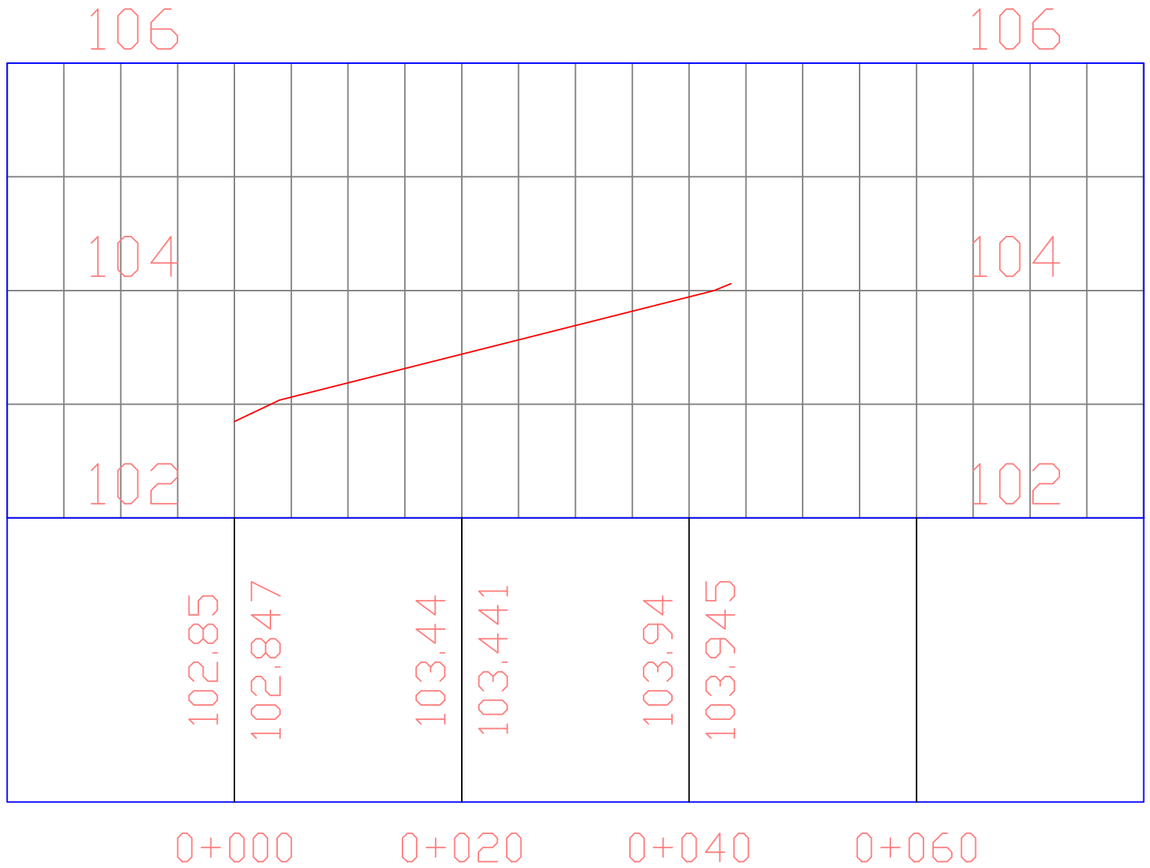

# PLANTA DE LOCALIZAÇÃO

SEM ESCALA

## SEÇÃO TIPO DE PAVIMENTAÇÃO

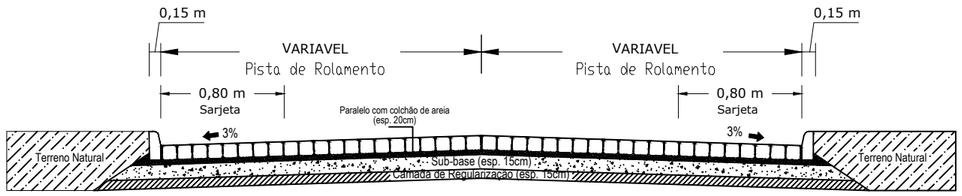


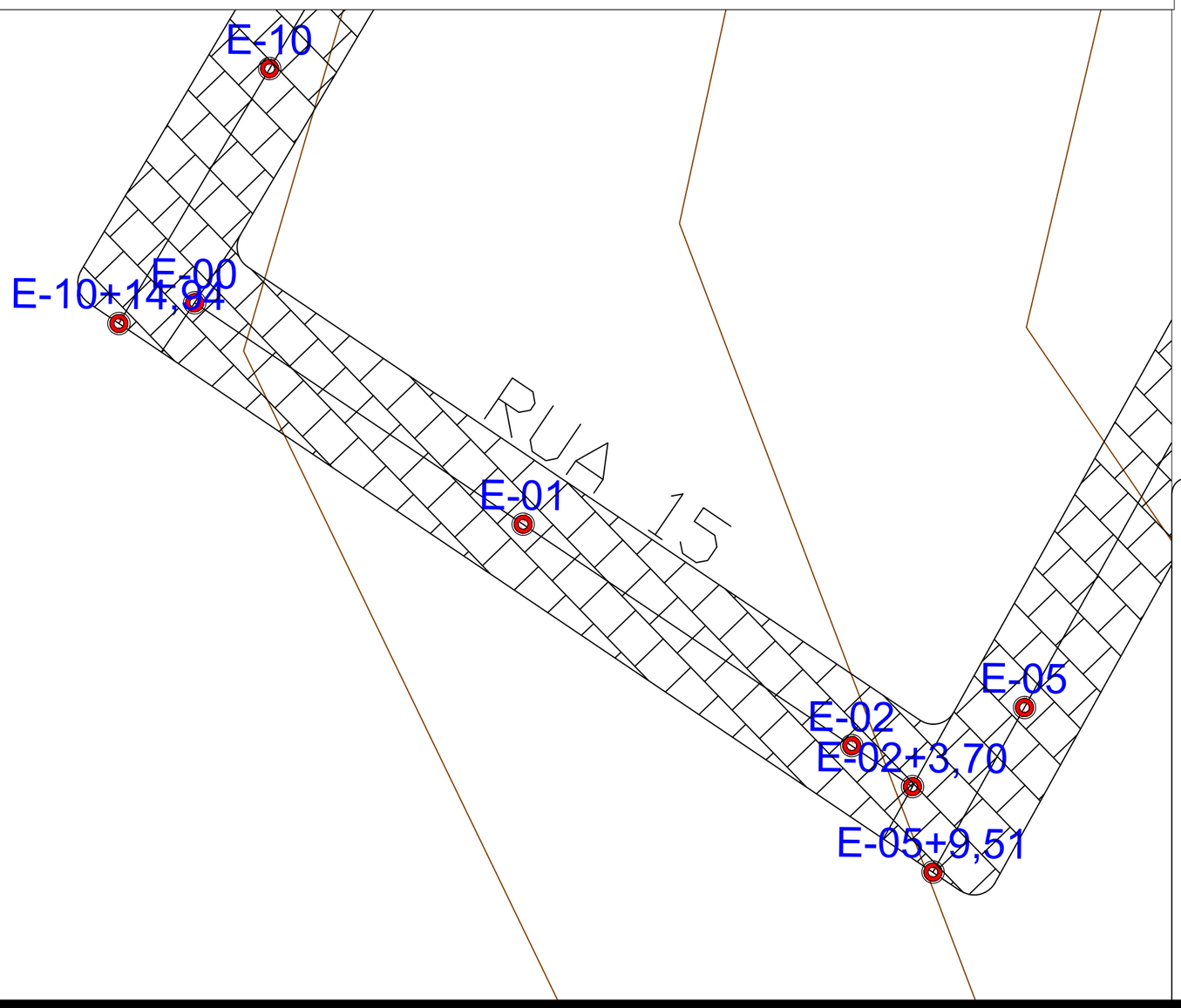


PROPRIETÁRIO:

ENGENHEIRO:

CONSTRUTOR:

# PAVIMENTAÇÃO

PROJETO: PAVIMENTAÇÃO DE VIAS

CONTRATO:

ENDEREÇO: RUA 15 - GURINHEM - PB

PROPRIETÁRIO: PREFEITURA MUNICIPAL DE GURINHEM

| | RESPONSÁVEL | RUBRICA |
|---|---|---|
| DESENHO | - | |
| CÓPIA | - | |
| VISTO | - | |
| PRANCHA 01/01 | DESENHO/ESCALA<br>1/ 250<br>-/ -<br>-/ -<br>-/ - | |

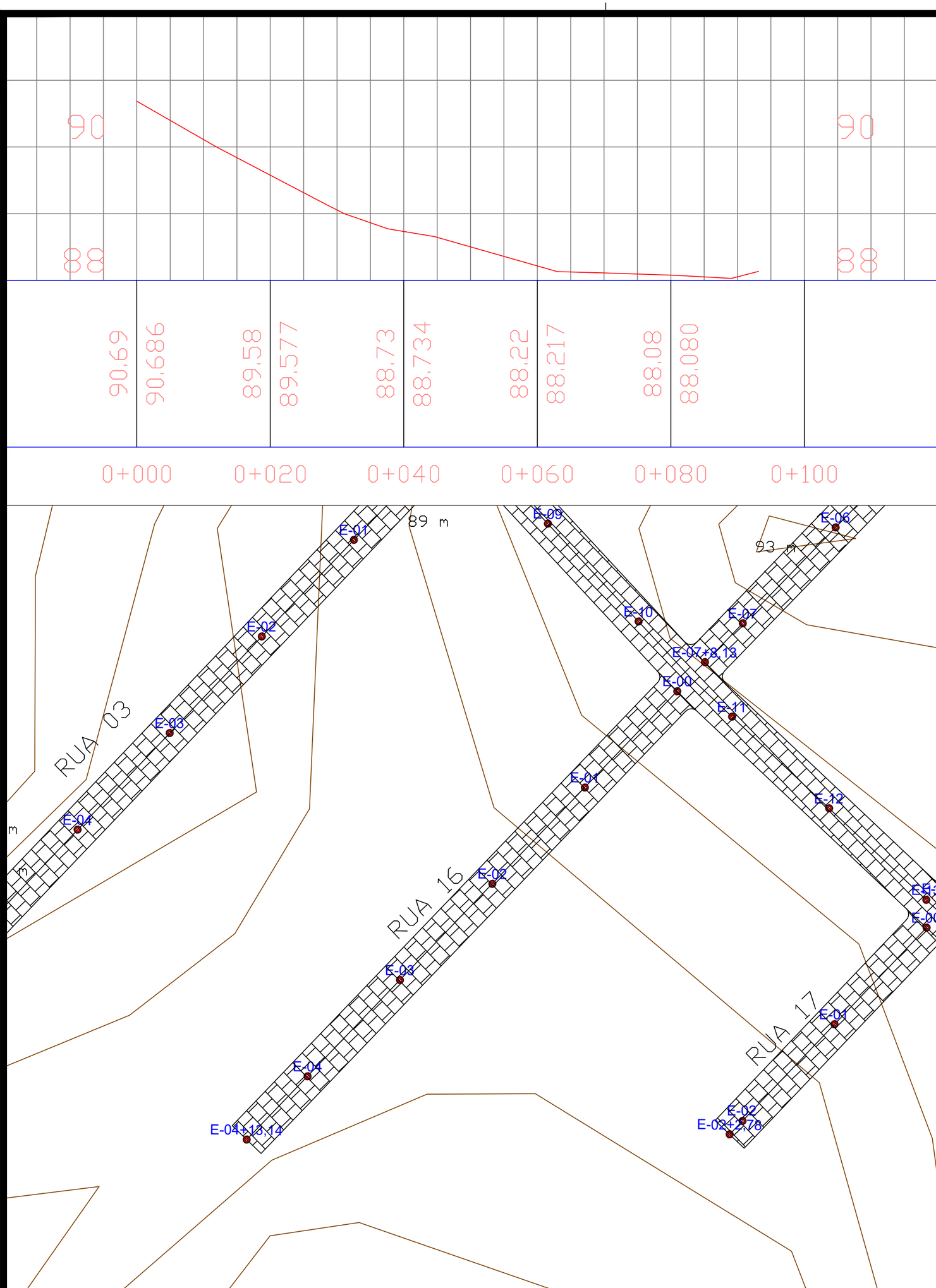





# PLANTA DE LOCALIZAÇÃO

SEM ESCALA

## SEÇÃO TIPO DE PAVIMENTAÇÃO

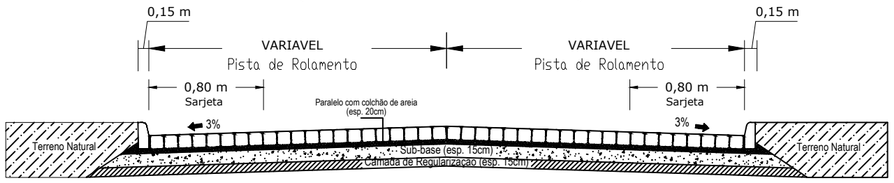


PROPRIETÁRIO:

ENGENHEIRO:

CONSTRUTOR:

# PAVIMENTAÇÃO

PROJETO: PAVIMENTAÇÃO DE VIAS

CONTRATO:

ENDEREÇO: RUA 14 - GURINHEM - PB

PROPRIETÁRIO: PREFEITURA MUNICIPAL DE GURINHEM

| | RESPONSÁVEL | RUBRICA |
|---|---|---|
| DESENHO | - | |
| CÓPIA | - | |
| VISTO | - | |
| PRANCHA | DESENHO/ESCALA | |
| 01/01 | 1/ 1.000<br>-/ -<br>-/ -<br>-/ - | |

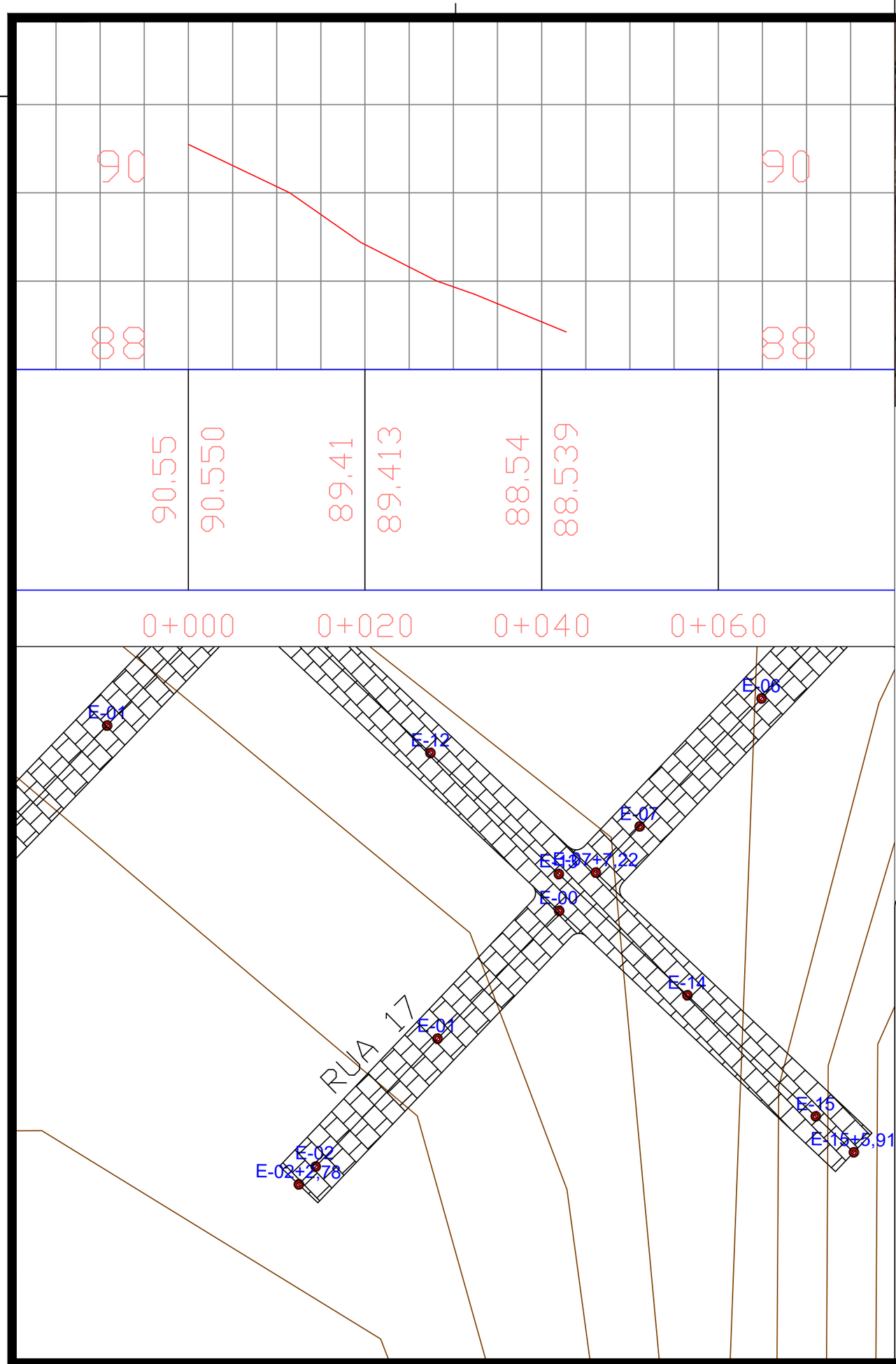

# PLANTA DE LOCALIZAÇÃO

SEM ESCALA

## SEÇÃO TIPO DE PAVIMENTAÇÃO

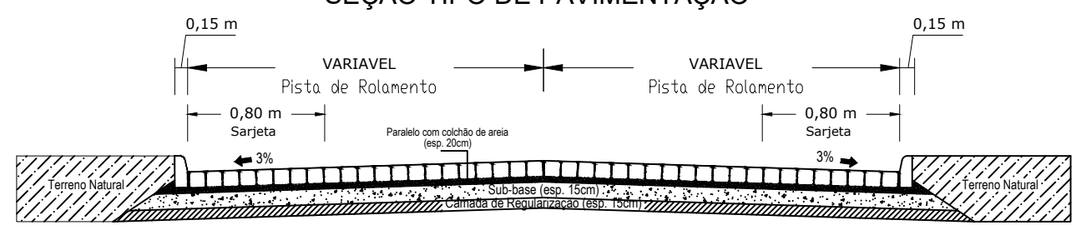


PROPRIETÁRIO:

ENGENHEIRO:

CONSTRUTOR:

# PAVIMENTAÇÃO

PROJETO: PAVIMENTAÇÃO DE VIAS

CONTRATO:

ENDEREÇO: RUA 17 - GURINHEM - PB

PROPRIETÁRIO: PREFEITURA MUNICIPAL DE GURINHEM

| | RESPONSÁVEL | RUBRICA |
|---|---|---|
| DESENHO | - | |
| CÓPIA | - | |
| VISTO | - | |

| PRANCHA | DESENHO/ESCALA |
|---|---|
| 01/01 | 1/ 1.000<br>-/ -<br>-/ -<br>-/ - |

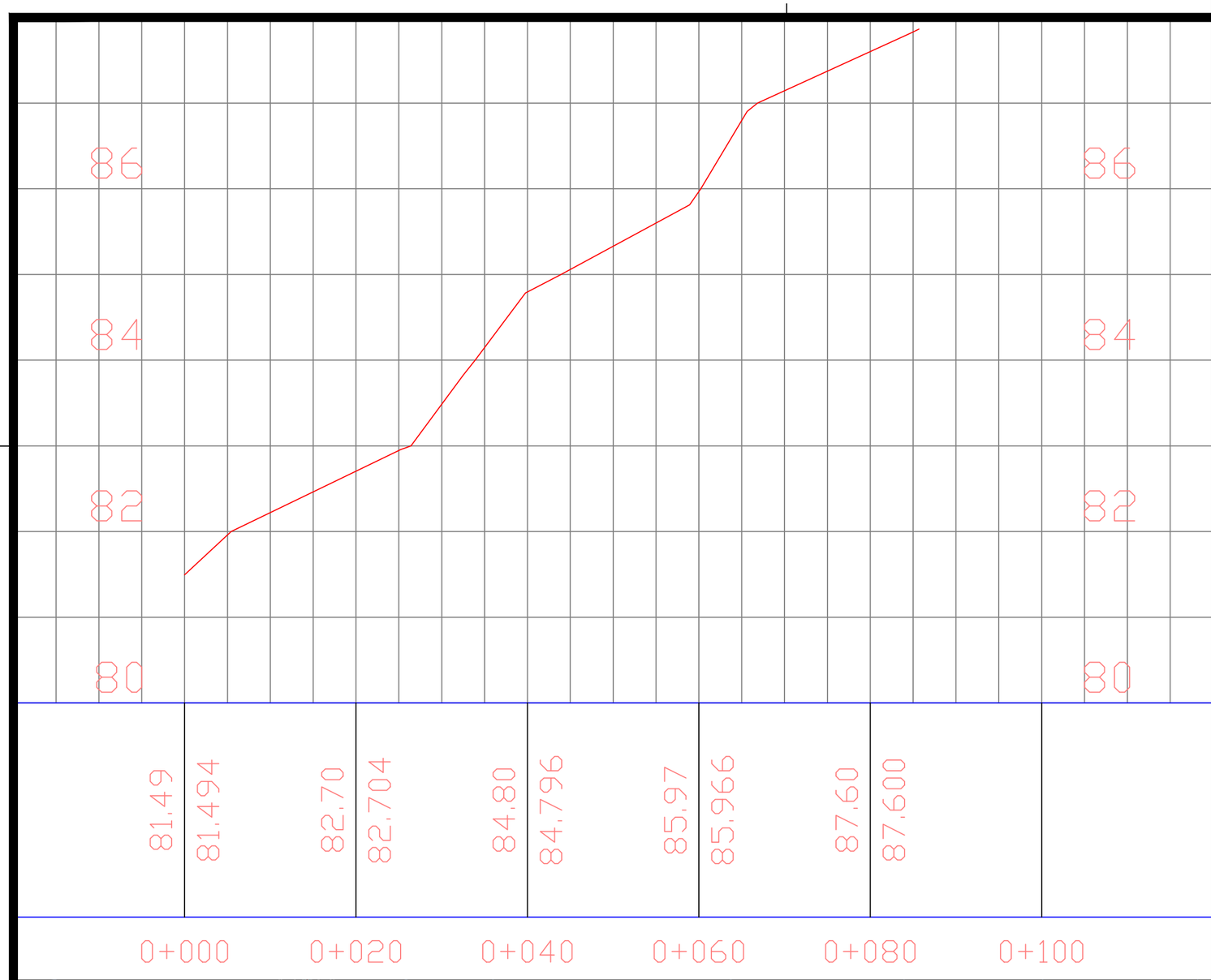


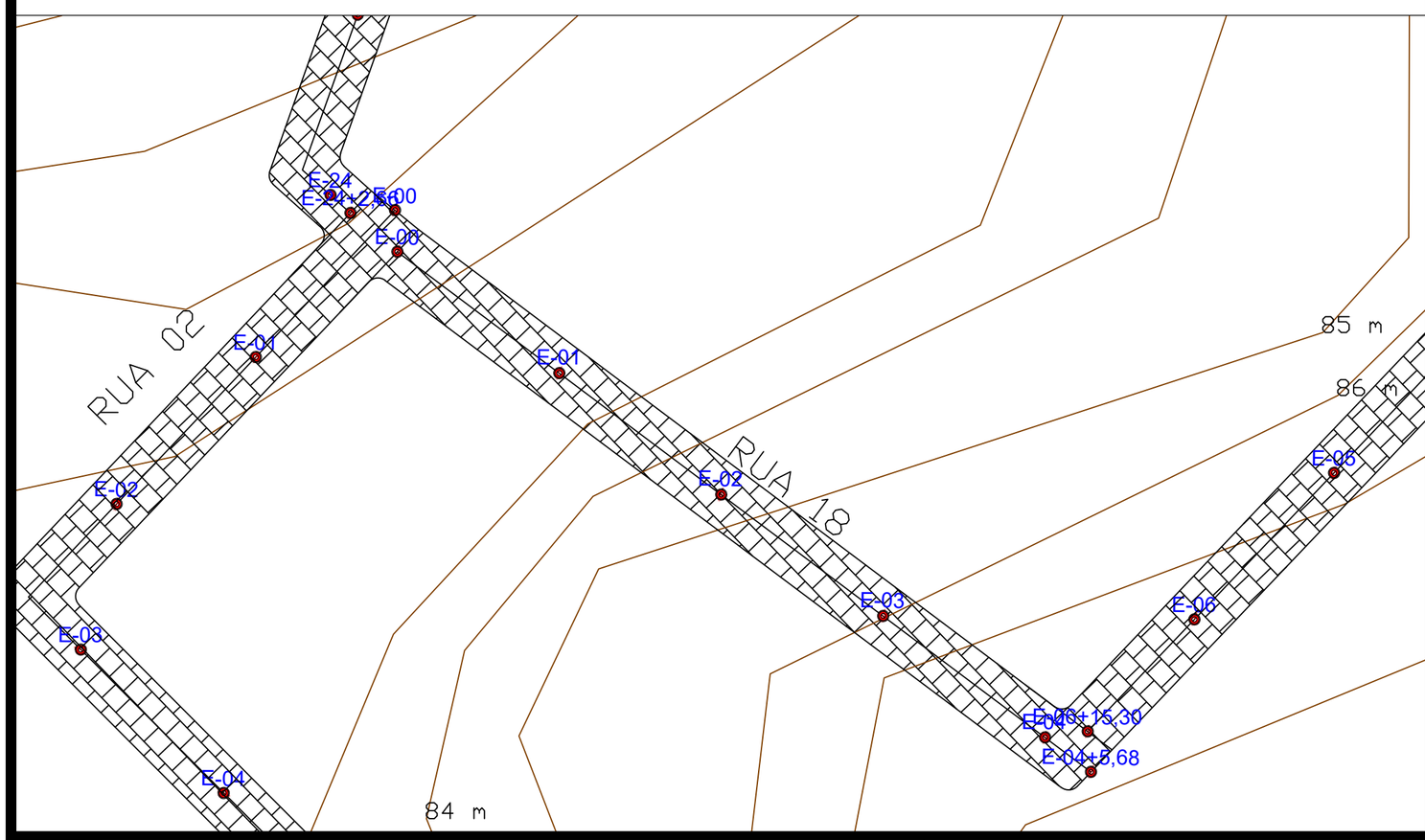

# PLANTA DE LOCALIZAÇÃO

SEM ESCALA

## SEÇÃO TIPO DE PAVIMENTAÇÃO

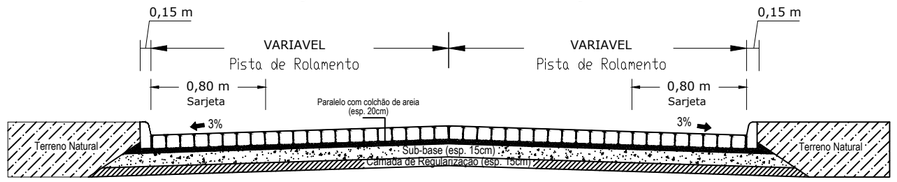


PROPRIETÁRIO:

ENGENHEIRO:

CONSTRUTOR:

# PAVIMENTAÇÃO

PROJETO: PAVIMENTAÇÃO DE VIAS

CONTRATO:

ENDEREÇO: RUA 18 - GURINHEM - PB

PROPRIETÁRIO: PREFEITURA MUNICIPAL DE GURINHEM

| | RESPONSÁVEL | RUBRICA |
|---|---|---|
| DESENHO | - | |
| CÓPIA | - | |
| VISTO | - | |
| PRANCHA | DESENHO/ESCALA | |
| 01/01 | 1/ 1.000<br>-/ -<br>-/ -<br>-/ - | |

SEÇÃO TIPO DE PAVIMENTAÇÃO

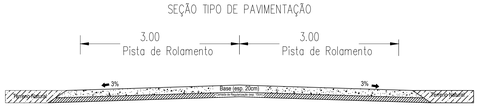

PLANTA LOCALIZAÇÃO
SEM ESCALA

PROPRIETÁRIO:

ENGENHEIRO:

CONSTRUTOR:

# TOPOGRAFIA

**PROJETO:** IMPLANTAÇÃO DE PAVIMENTAÇÃO NO MUNICÍPIO DE GURINHÊM-PB
**CONTRATO:** -
**ENDEREÇO:** ESTRADA VICINAL - RUA 19
**PROPRIETÁRIO:** PREFEITURA MUNICIPAL DE GURINHÊM - PB

| | RESPONSÁVEL | RUBRICA | DATA: | REVISÃO: |
|---|---|---|---|---|
| DESENHO | | | Dezembro de 2021 | - |
| CÓPIA | | | ÁREA DO TERRENO:<br>ÁREA DA CONST.:<br>TX DE OCUPAÇÃO:<br>ÍNDICE DE APROV.: | |
| VISTO | | | | |

| PRANCHA | DESENHO: | ESCALA: |
|---|---|---|
| 01/05 | Planta baixa<br>-<br>-<br>-<br>- | INDICADAS |



PLANTA LOCALIZAÇÃO
SEM ESCALA

SEÇÃO TIPO DE PAVIMENTAÇÃO




PROPRIETÁRIO:

ENGENHEIRO:

CONSTRUTOR:

# TOPOGRAFIA

**PROJETO:** IMPLANTAÇÃO DE PAVIMENTAÇÃO NO MUNICÍPIO DE GURINHÊM-PB
**CONTRATO:** -
**ENDEREÇO:** ESTRADA VICINAL - RUA 19
**PROPRIETÁRIO:** PREFEITURA MUNICIPAL DE GURINHÊM - PB

| | RESPONSÁVEL | RUBRICA | DATA: | REVISÃO: |
|---|---|---|---|---|
| DESENHO | | | Dezembro de 2021 | - |
| CÓPIA | | | ÁREA DO TERRENO:<br>ÁREA DA CONST.:<br>TX DE OCUPAÇÃO:<br>ÍNDICE DE APROV.: | |
| VISTO | | | | |

| PRANCHA | DESENHO: | ESCALA: |
|---|---|---|
| 02/05 | Planta baixa<br>-<br>-<br>-<br>- | INDICADAS |

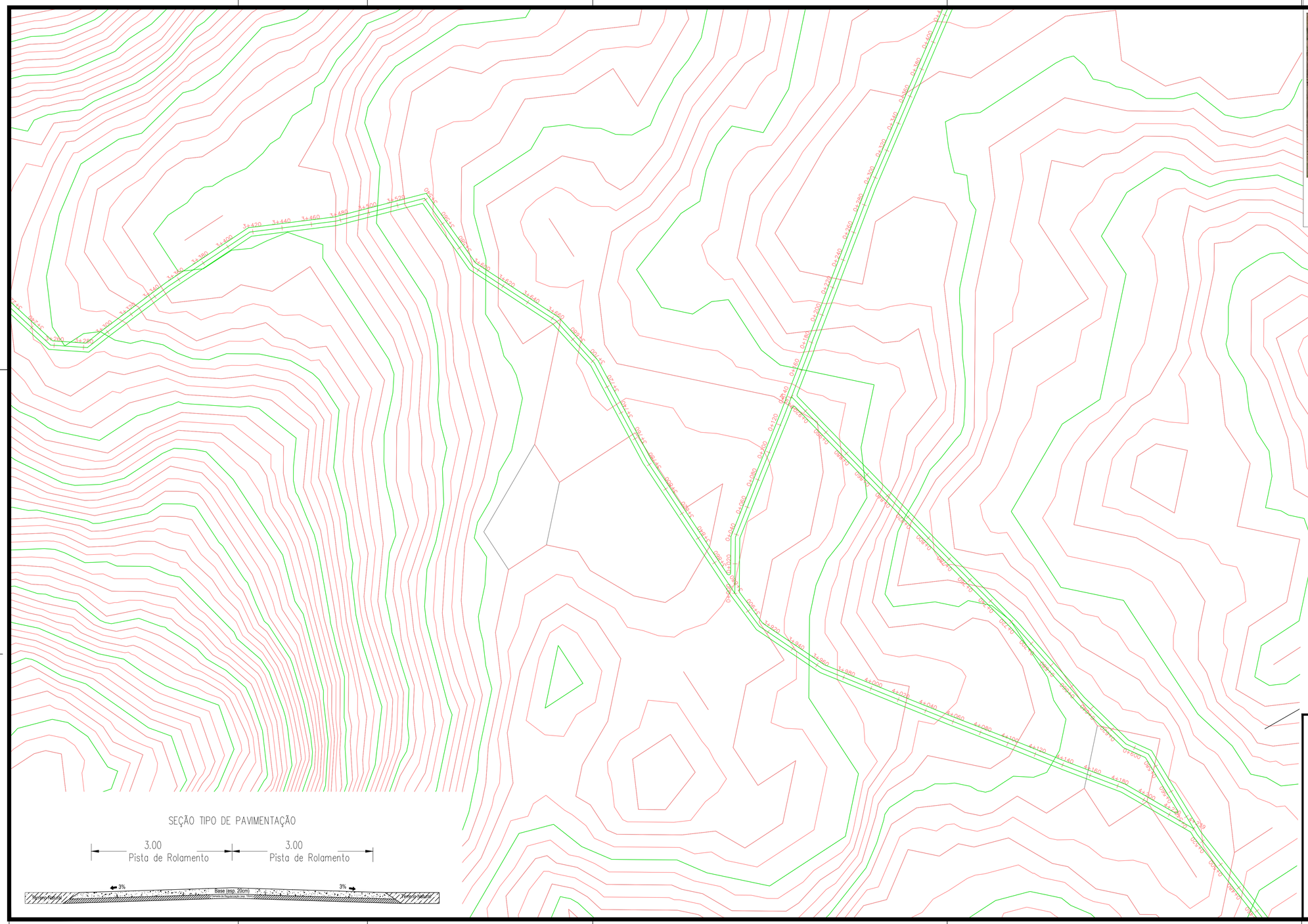

PLANTA LOCALIZAÇÃO
SEM ESCALA

PROPRIETÁRIO:

ENGENHEIRO:

CONSTRUTOR:

# TOPOGRAFIA

**PROJETO:** IMPLANTAÇÃO DE PAVIMENTAÇÃO NO MUNICÍPIO DE GURINHÉM-PB
**CONTRATO:** -
**ENDEREÇO:** ESTRADA VICINAL - RUA 19
**PROPRIETÁRIO:** PREFEITURA MUNICIPAL DE GURINHÉM - PB

| | RESPONSÁVEL | RUBRICA | DATA: | REVISÃO: |
|---|---|---|---|---|
| DESENHO | | | Dezembro de 2021 | - |
| CÓPIA | | | ÁREA DO TERRENO:<br>ÁREA DA CONST.:<br>TX DE OCUPAÇÃO.:<br>INDICE DE APROV.: | |
| VISTO | | | | |

| PRANCHA | DESENHO: | ESCALA: |
|---|---|---|
| 03/05 | Planta baixa<br>-<br>-<br>-<br>- | INDICADAS |

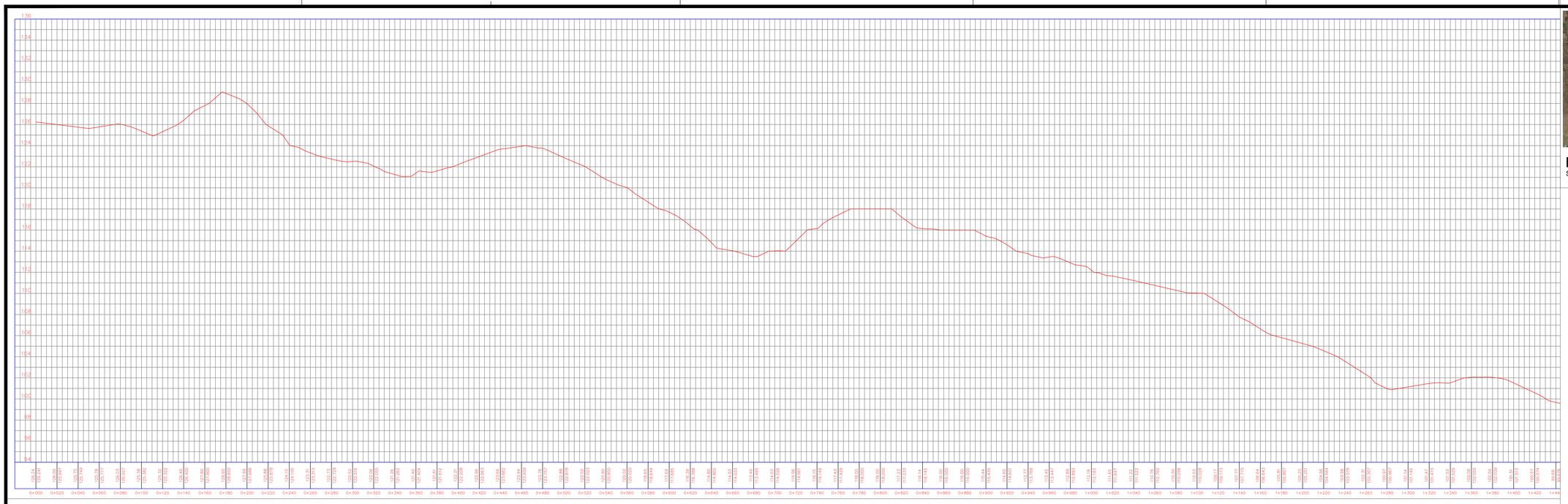

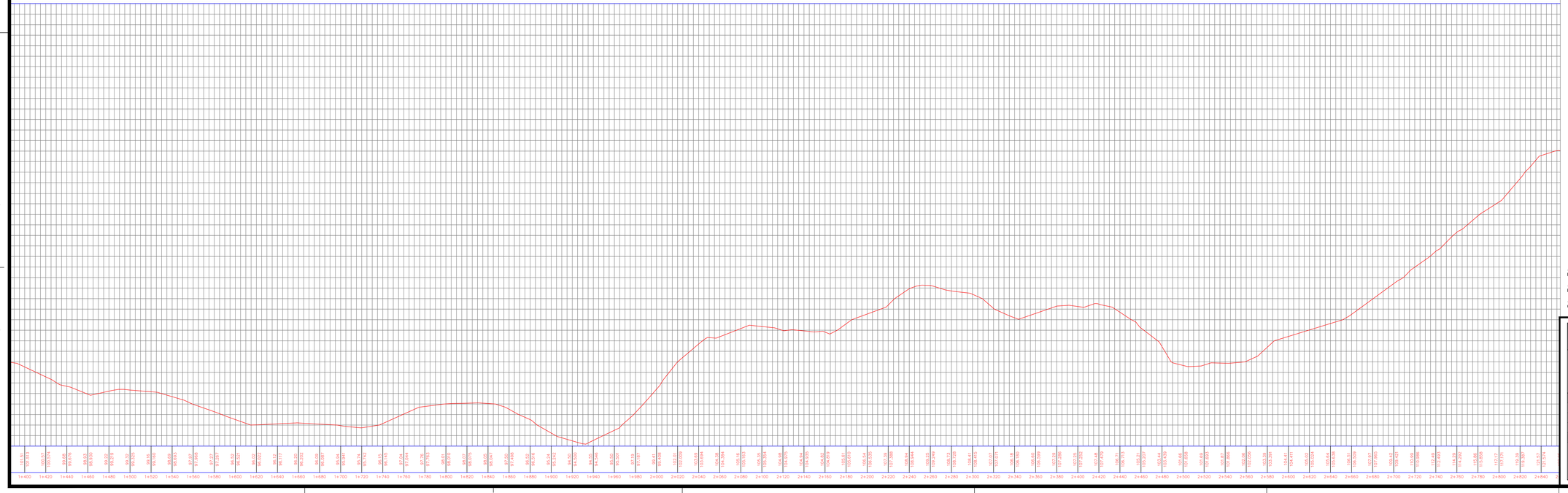

# PLANTA LOCALIZAÇÃO

SEM ESCALA

PROPRIETÁRIO:

ENGENHEIRO:

CONSTRUTOR:

# TOPOGRAFIA

**PROJETO:** IMPLANTAÇÃO DE PAVIMENTAÇÃO NO MUNICÍPIO DE GURINHÊM-PB
**CONTRATO:** -
**ENDEREÇO:** ESTRADA VICINAL - RUA 19
**PROPRIETÁRIO:** PREFEITURA MUNICIPAL DE GURINHÊM - PB

| | RESPONSÁVEL | RUBRICA | DATA: | REVISÃO: |
|---|---|---|---|---|
| DESENHO | | | Dezembro de 2021 | - |
| CÓPIA | | | ÁREA DO TERRENO:<br>ÁREA DA CONST.:<br>TX DE OCUPAÇÃO:<br>INDICE DE APROV.: | |
| VISTO | | | | |

| PRANCHA | DESENHO: | ESCALA: |
|---|---|---|
| 04/05 | Planta baixa<br>-<br>-<br>-<br>- | INDICADAS |

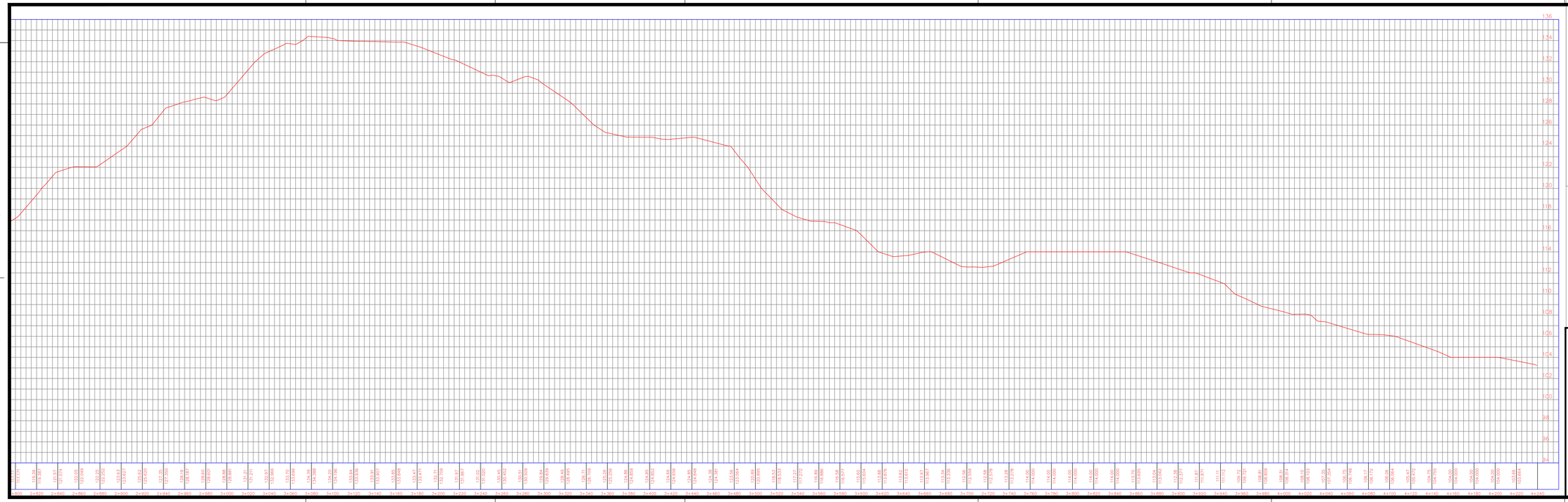

# PLANTA LOCALIZAÇÃO

SEM ESCALA

PROPRIETÁRIO:

ENGENHEIRO:

CONSTRUTOR:

# TOPOGRAFIA

**PROJETO:** IMPLANTAÇÃO DE PAVIMENTAÇÃO NO MUNICÍPIO DE GURINHÊM-PB

**CONTRATO:** -

**ENDEREÇO:** ESTRADA VICINAL - RUA 19

**PROPRIETÁRIO:** PREFEITURA MUNICIPAL DE GURINHÊM - PB

| | RESPONSÁVEL | RUBRICA | DATA: | REVISÃO: |
|---|---|---|---|---|
| DESENHO | | | Dezembro de 2021 | - |
| CÓPIA | | | ÁREA DO TERRENO: ÁREA DA CONST.: TX DE OCUPAÇÃO: INDICE DE APROV.: | |
| VISTO | | | | |

| PRANCHA | DESENHO: | ESCALA: |
|---|---|---|
| 05/05 | Planta baixa<br>-<br>-<br>-<br>- | INDICADAS |

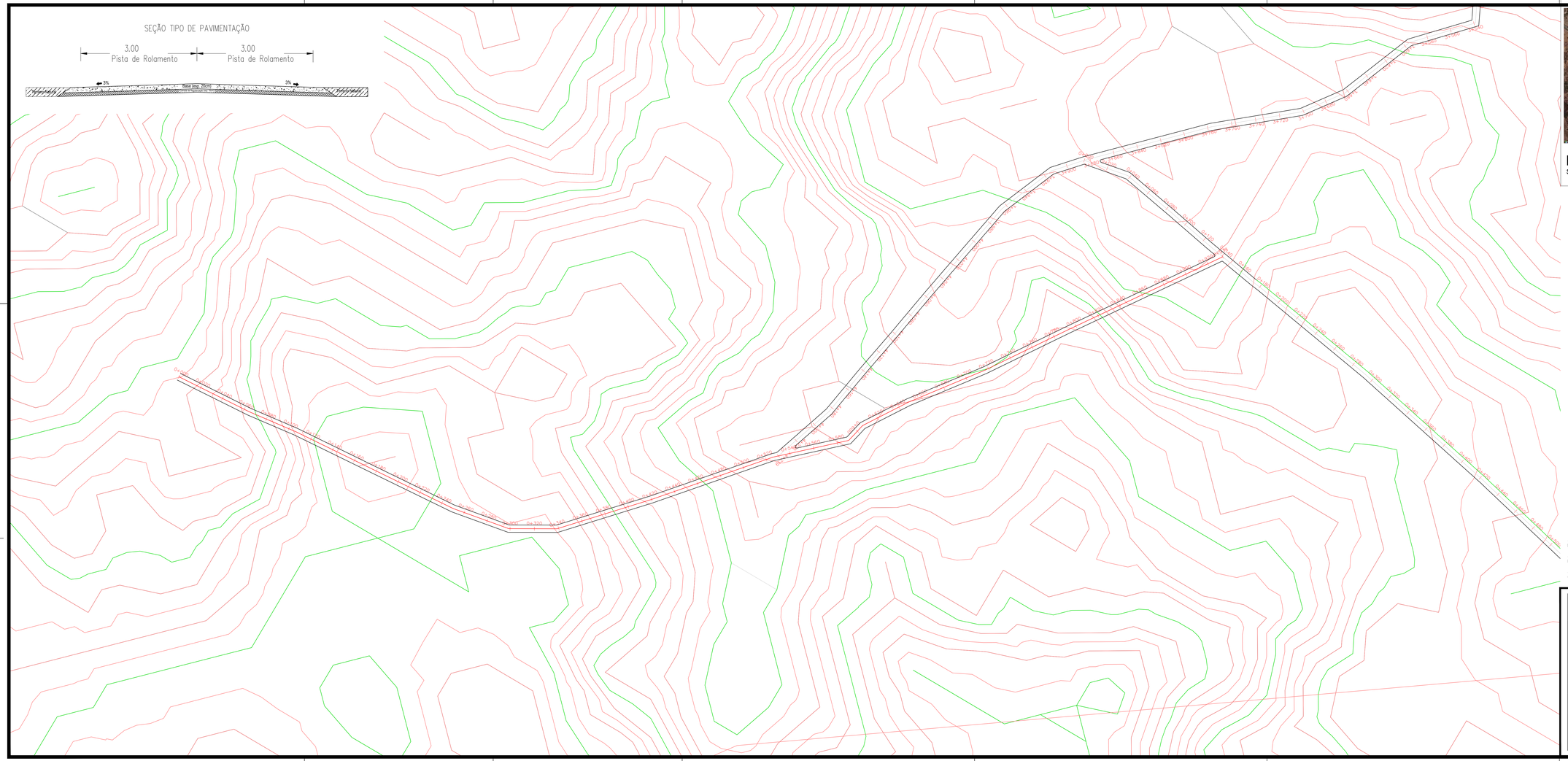

PLANTA LOCALIZAÇÃO
SEM ESCALA

PROPRIETÁRIO:

ENGENHEIRO:

CONSTRUTOR:

# TOPOGRAFIA

**PROJETO:** IMPLANTAÇÃO DE PAVIMENTAÇÃO NO MUNICÍPIO DE GURINHÊM-PB
**CONTRATO:** -
**ENDEREÇO:** ESTRADA VICINAL - RUA 20
**PROPRIETÁRIO:** PREFEITURA MUNICIPAL DE GURINHÊM - PB

| | RESPONSÁVEL | RUBRICA | DATA: | REVISÃO: |
|---|---|---|---|---|
| DESENHO | | | Dezembro de 2021 | - |
| CÓPIA | | | ÁREA DO TERRENO:<br>ÁREA DA CONST.:<br>TX DE OCUPAÇÃO:<br>ÍNDICE DE APROV.: | |
| VISTO | | | | |

| PRANCHA | DESENHO: | ESCALA: |
|---|---|---|
| 01/02 | Planta baixa<br>-<br>-<br>-<br>- | INDICADAS |

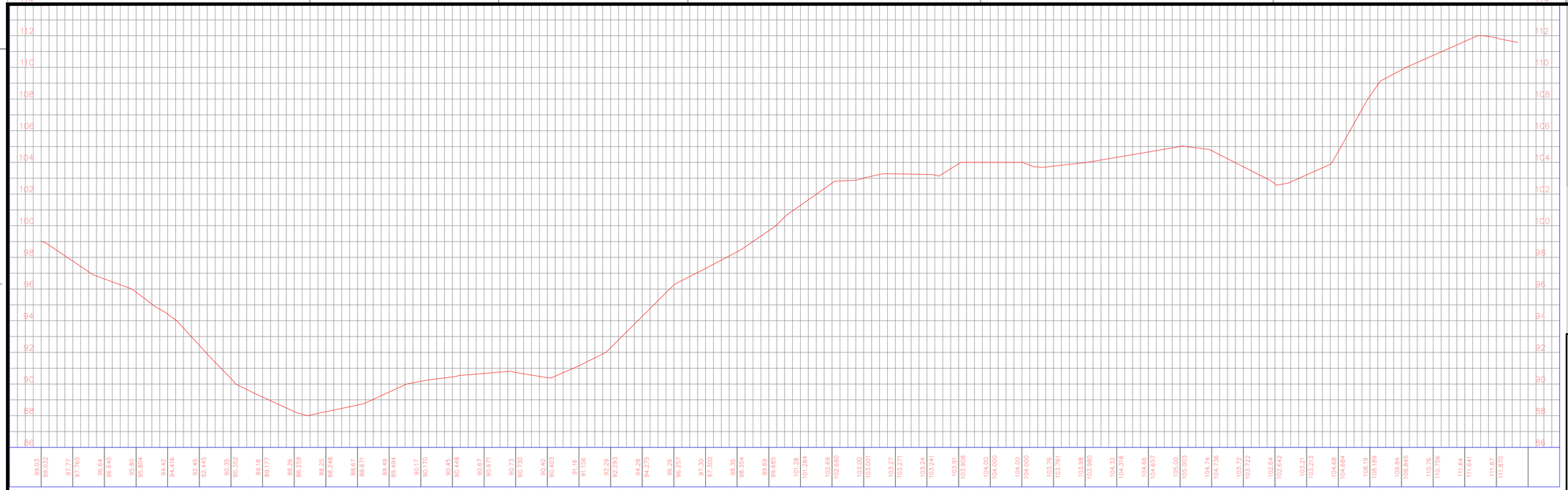

# PLANTA LOCALIZAÇÃO

SEM ESCALA

PROPRIETÁRIO:

ENGENHEIRO:

CONSTRUTOR:

# TOPOGRAFIA

**PROJETO:** IMPLANTAÇÃO DE PAVIMENTAÇÃO NO MUNICÍPIO DE GURINHÊM-PB
**CONTRATO:** -
**ENDEREÇO:** ESTRADA VICINAL - RUA 20
**PROPRIETÁRIO:** PREFEITURA MUNICIPAL DE GURINHÊM - PB

| | RESPONSÁVEL | RUBRICA | DATA: | REVISÃO: |
|---|---|---|---|---|
| DESENHO | | | Dezembro de 2021 | - |
| CÓPIA | | | AREA DO TERRENO:<br>AREA DA CONST.:<br>TA DE OCUPAÇÃO:<br>INDICE DE APROV.: | |
| VISTO | | | | |

| PRANCHA | DESENHO: | ESCALA: |
|---|---|---|
| 02/02 | Planta baixa<br>-<br>-<br>-<br>- | INDICADAS |

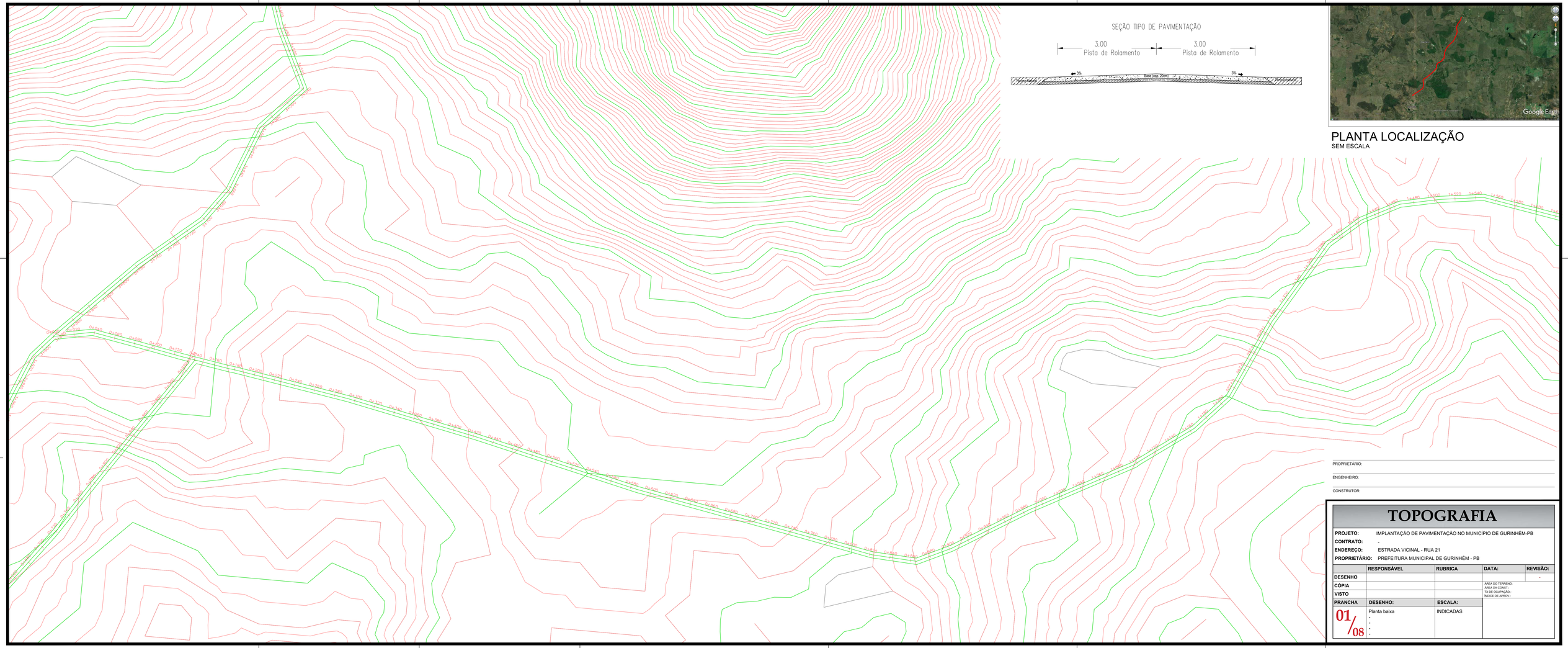


PLANTA LOCALIZAÇÃO
SEM ESCALA

PROPRIETÁRIO:

ENGENHEIRO:

CONSTRUTOR:

# TOPOGRAFIA

**PROJETO:** IMPLANTAÇÃO DE PAVIMENTAÇÃO NO MUNICÍPIO DE GURINHÊM-PB
**CONTRATO:** -
**ENDEREÇO:** ESTRADA VICINAL - RUA 21
**PROPRIETÁRIO:** PREFEITURA MUNICIPAL DE GURINHÊM - PB

| | RESPONSÁVEL | RUBRICA | DATA: | REVISÃO: |
|---|---|---|---|---|
| DESENHO | | | | - |
| CÓPIA | | | ÁREA DO TERRENO: ÁREA DA CONST.: | |
| VISTO | | | TX DE OCUPAÇÃO: ÍNDICE DE APROV.: | |

| PRANCHA | DESENHO: | ESCALA: |
|---|---|---|
| 01/08 | Planta baixa<br>-<br>-<br>-<br>- | INDICADAS |

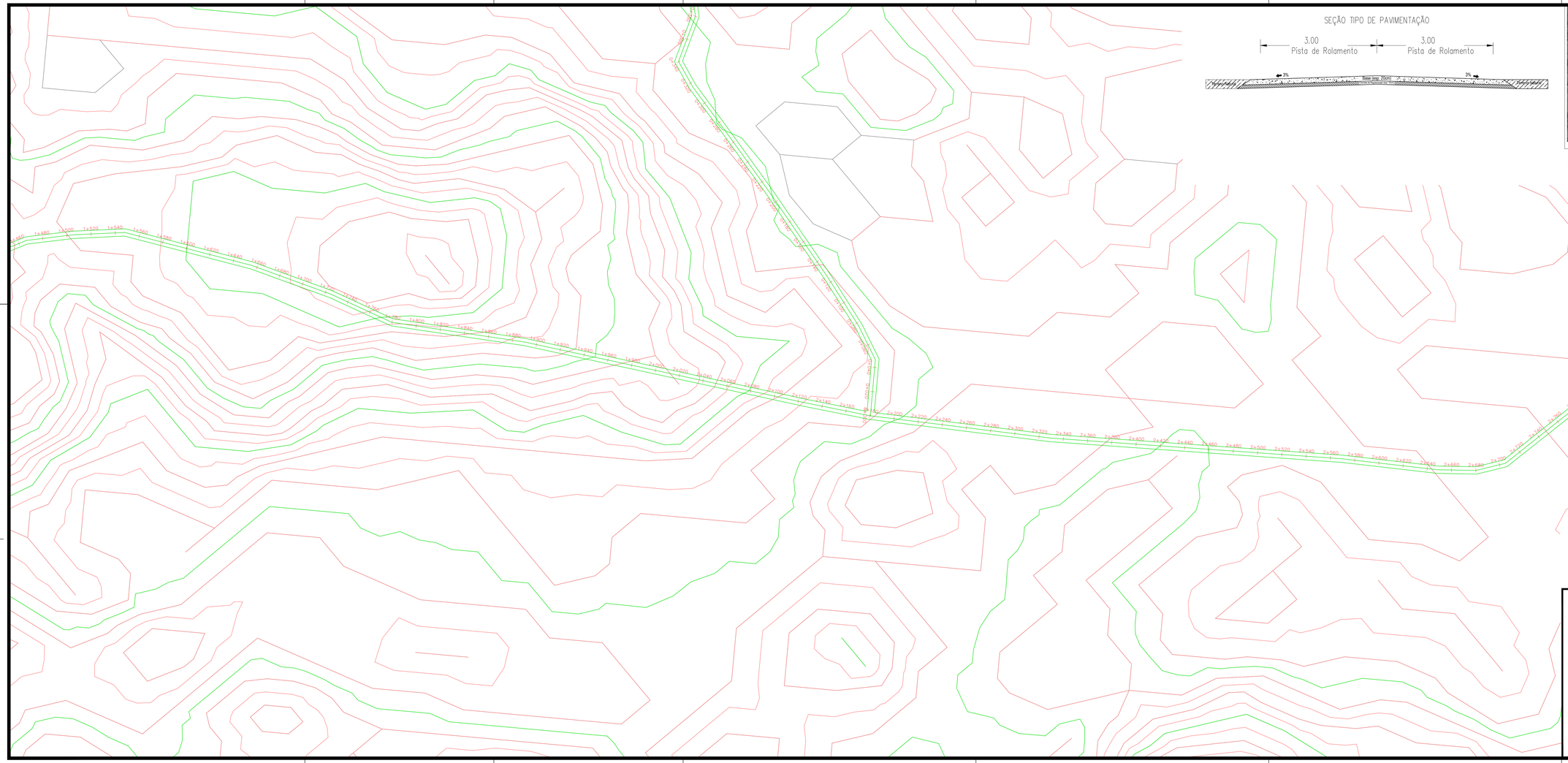

SEÇÃO TIPO DE PAVIMENTAÇÃO




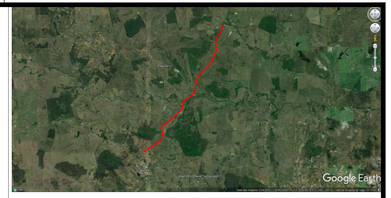


PLANTA LOCALIZAÇÃO
SEM ESCALA

PROPRIETÁRIO:

ENGENHEIRO:

CONSTRUTOR:

# TOPOGRAFIA

**PROJETO:** IMPLANTAÇÃO DE PAVIMENTAÇÃO NO MUNICÍPIO DE GURINHÊM-PB
**CONTRATO:** -
**ENDEREÇO:** ESTRADA VICINAL - RUA 21
**PROPRIETÁRIO:** PREFEITURA MUNICIPAL DE GURINHÊM - PB

| | RESPONSÁVEL | RUBRICA | DATA: | REVISÃO: |
|---|---|---|---|---|
| DESENHO | | | | - |
| CÓPIA | | | ÁREA DO TERRENO: ÁREA DA CONST.: TX DE OCUPAÇÃO: ÍNDICE DE APROV.: | |
| VISTO | | | | |

| PRANCHA | DESENHO: | ESCALA: |
|---|---|---|
| 02/08 | Planta baixa<br>-<br>-<br>-<br>- | INDICADAS |

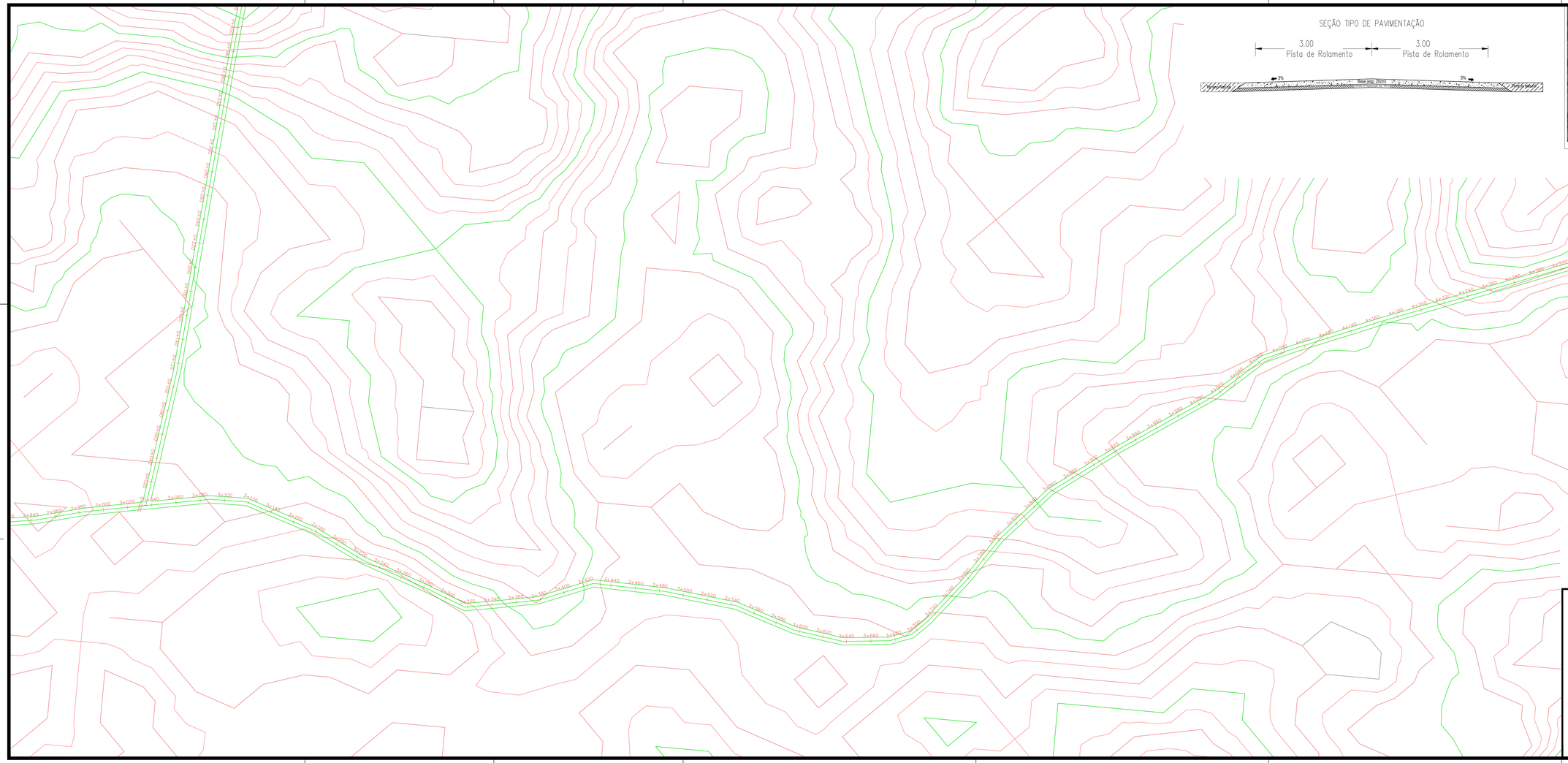

SEÇÃO TIPO DE PAVIMENTAÇÃO




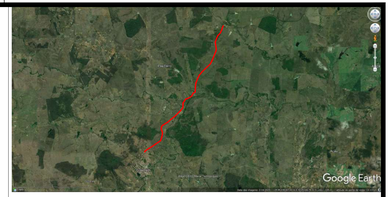


PLANTA LOCALIZAÇÃO
SEM ESCALA

PROPRIETÁRIO:

ENGENHEIRO:

CONSTRUTOR:

# TOPOGRAFIA

**PROJETO:** IMPLANTAÇÃO DE PAVIMENTAÇÃO NO MUNICÍPIO DE GURINHÊM-PB
**CONTRATO:** -
**ENDEREÇO:** ESTRADA VICINAL - RUA 21
**PROPRIETÁRIO:** PREFEITURA MUNICIPAL DE GURINHÊM - PB

| | RESPONSÁVEL | RUBRICA | DATA: | REVISÃO: |
|---|---|---|---|---|
| DESENHO | | | | - |
| CÓPIA | | | ÁREA DO TERRENO:<br>ÁREA DA CONST.:<br>TX DE OCUPAÇÃO:<br>ÍNDICE DE APROV.: | |
| VISTO | | | | |

| PRANCHA | DESENHO: | ESCALA: |
|---|---|---|
| 03/08 | Planta baixa<br>-<br>-<br>-<br>- | INDICADAS |

PLANTA LOCALIZAÇÃO
SEM ESCALA

PROPRIETÁRIO:

ENGENHEIRO:

CONSTRUTOR:

# TOPOGRAFIA

**PROJETO:** IMPLANTAÇÃO DE PAVIMENTAÇÃO NO MUNICÍPIO DE GURINHÊM-PB
**CONTRATO:** -
**ENDEREÇO:** ESTRADA VICINAL - RUA 21
**PROPRIETÁRIO:** PREFEITURA MUNICIPAL DE GURINHÊM - PB

| | RESPONSÁVEL | RUBRICA | DATA: | REVISÃO: |
|---|---|---|---|---|
| DESENHO | | | | - |
| CÓPIA | | | ÁREA DO TERRENO: ÁREA DA CONST.: TX DE OCUPAÇÃO: ÍNDICE DE APROV.: | |
| VISTO | | | | |

| PRANCHA | DESENHO: | ESCALA: |
|---|---|---|
| 04/08 | Planta baixa<br>-<br>-<br>-<br>- | INDICADAS |

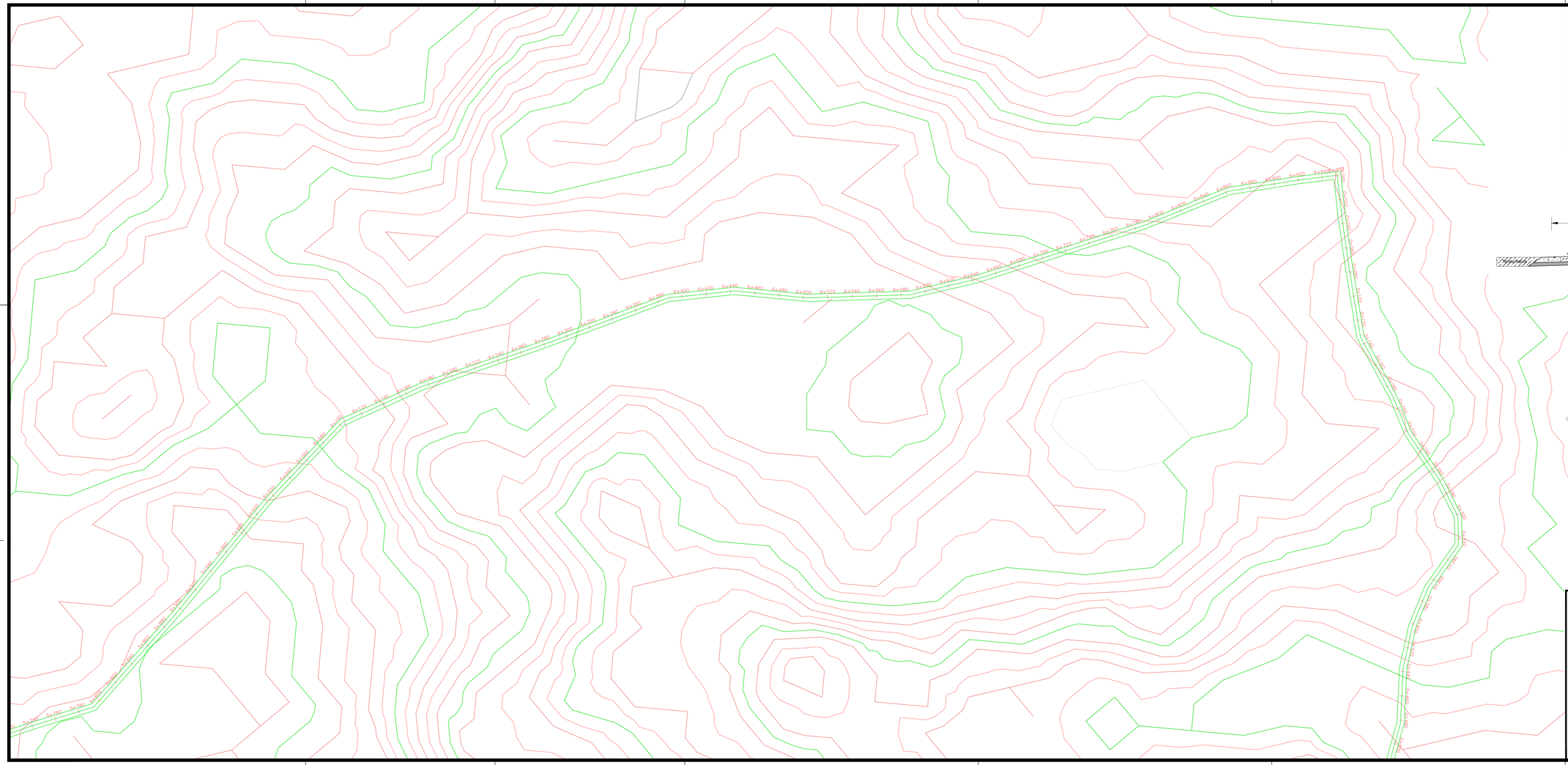

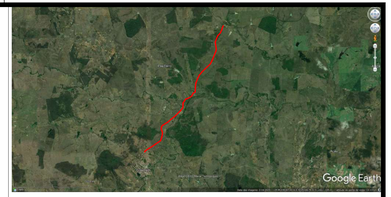


# PLANTA LOCALIZAÇÃO

SEM ESCALA

SEÇÃO TIPO DE PAVIMENTAÇÃO

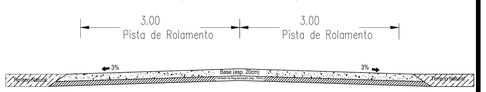


PROPRIETÁRIO:

ENGENHEIRO:

CONSTRUTOR:

# TOPOGRAFIA

**PROJETO:** IMPLANTAÇÃO DE PAVIMENTAÇÃO NO MUNICÍPIO DE GURINHÊM-PB
**CONTRATO:** -
**ENDEREÇO:** ESTRADA VICINAL - RUA 21
**PROPRIETÁRIO:** PREFEITURA MUNICIPAL DE GURINHÊM - PB

| | RESPONSÁVEL | RUBRICA | DATA: | REVISÃO: |
|---|---|---|---|---|
| DESENHO | | | | - |
| CÓPIA | | | ÁREA DO TERRENO:<br>ÁREA DA CONST.:<br>TX DE OCUPAÇÃO:<br>ÍNDICE DE APROV.: | |
| VISTO | | | | |

| PRANCHA | DESENHO: | ESCALA: |
|---|---|---|
| 05/08 | Planta baixa<br>-<br>-<br>-<br>- | INDICADAS |

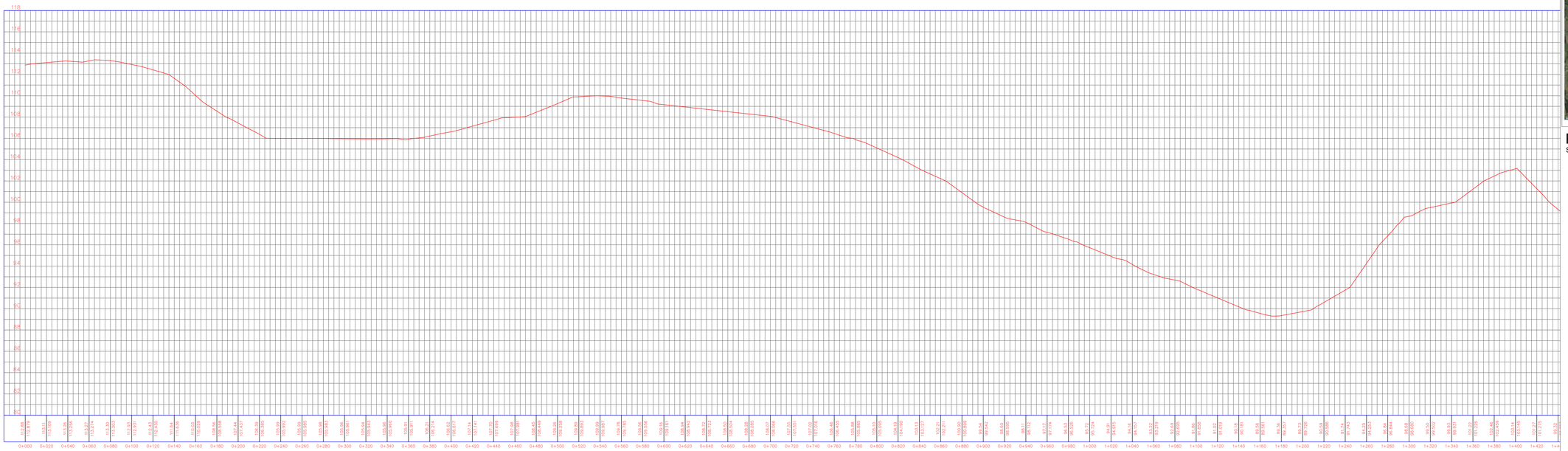

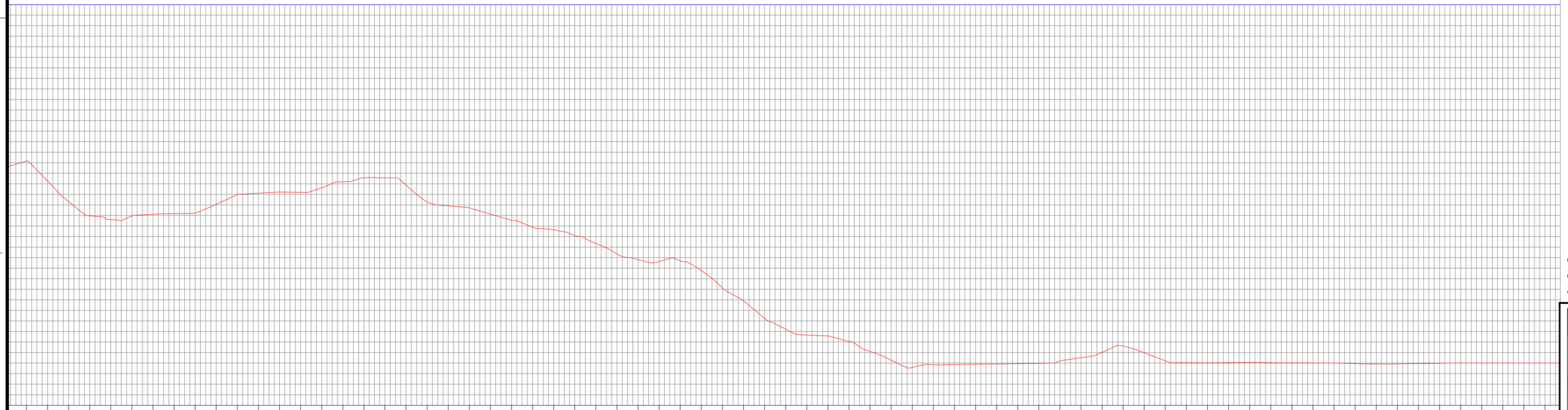

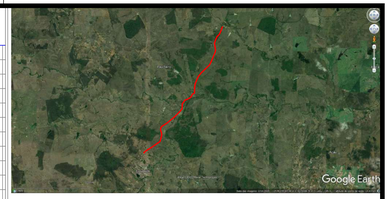


# PLANTA LOCALIZAÇÃO

SEM ESCALA

PROPRIETÁRIO:

ENGENHEIRO:

CONSTRUTOR:

# TOPOGRAFIA

**PROJETO:** IMPLANTAÇÃO DE PAVIMENTAÇÃO NO MUNICÍPIO DE GURINHÊM-PB

**CONTRATO:** -

**ENDEREÇO:** ESTRADA VICINAL - RUA 21

**PROPRIETÁRIO:** PREFEITURA MUNICIPAL DE GURINHÊM - PB

| | RESPONSÁVEL | RUBRICA | DATA: | REVISÃO: |
|---|---|---|---|---|
| DESENHO | | | | - |
| CÓPIA | | | ÁREA DO TERRENO: ÁREA DA CONST.: TX DE OCUPAÇÃO.: ÍNDICE DE APROV.: | |
| VISTO | | | | |

| PRANCHA | DESENHO: | ESCALA: |
|---|---|---|
| 06/08 | Planta baixa<br>-<br>-<br>-<br>- | INDICADAS |

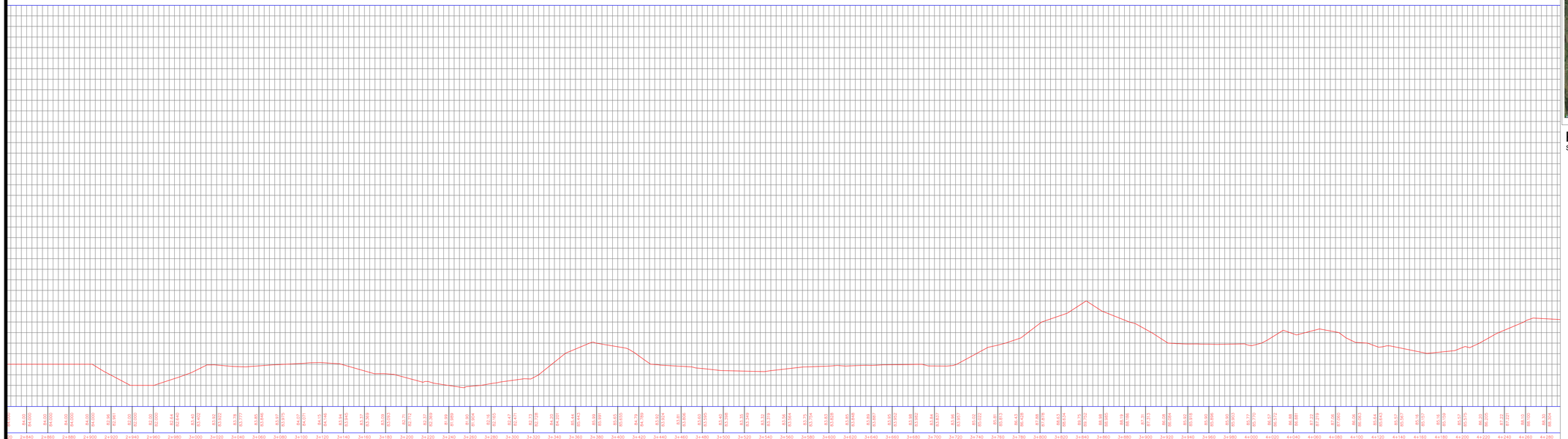

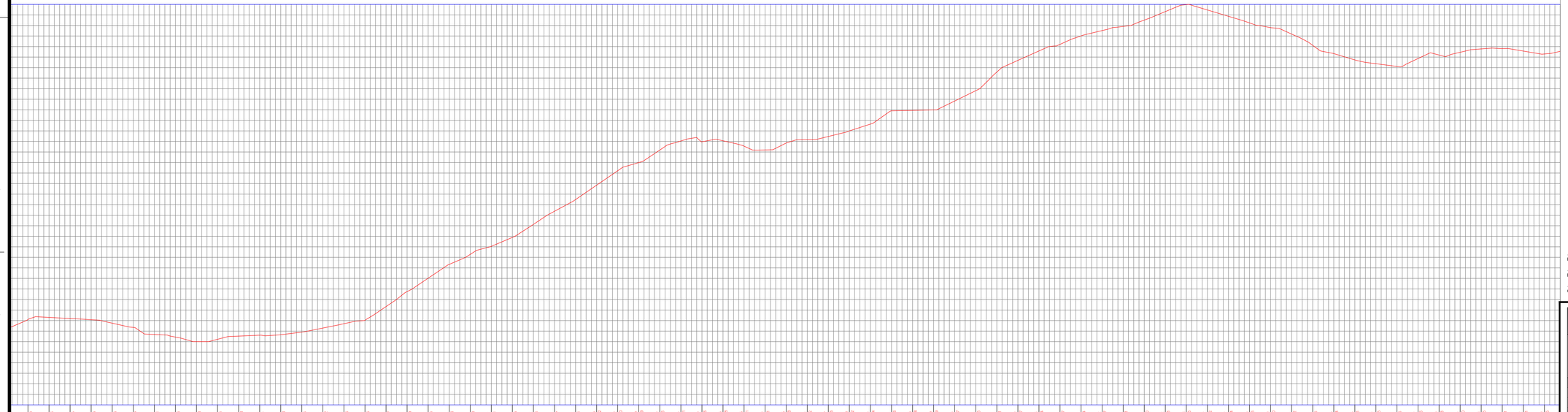

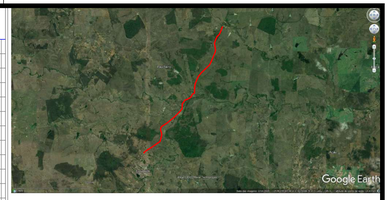


# PLANTA LOCALIZAÇÃO

SEM ESCALA

PROPRIETÁRIO:

ENGENHEIRO:

CONSTRUTOR:

# TOPOGRAFIA

**PROJETO:** IMPLANTAÇÃO DE PAVIMENTAÇÃO NO MUNICÍPIO DE GURINHÊM-PB

**CONTRATO:** -

**ENDEREÇO:** ESTRADA VICINAL - RUA 21

**PROPRIETÁRIO:** PREFEITURA MUNICIPAL DE GURINHÊM - PB

| | RESPONSÁVEL | RUBRICA | DATA: | REVISÃO: |
|---|---|---|---|---|
| DESENHO | | | | - |
| CÓPIA | | | ÁREA DO TERRENO:<br>ÁREA DA CONST.:<br>TX DE OCUPAÇÃO:<br>ÍNDICE DE APROV.: | |
| VISTO | | | | |

| PRANCHA | DESENHO: | ESCALA: |
|---|---|---|
| 07/08 | Planta baixa<br>-<br>-<br>-<br>- | INDICADAS |

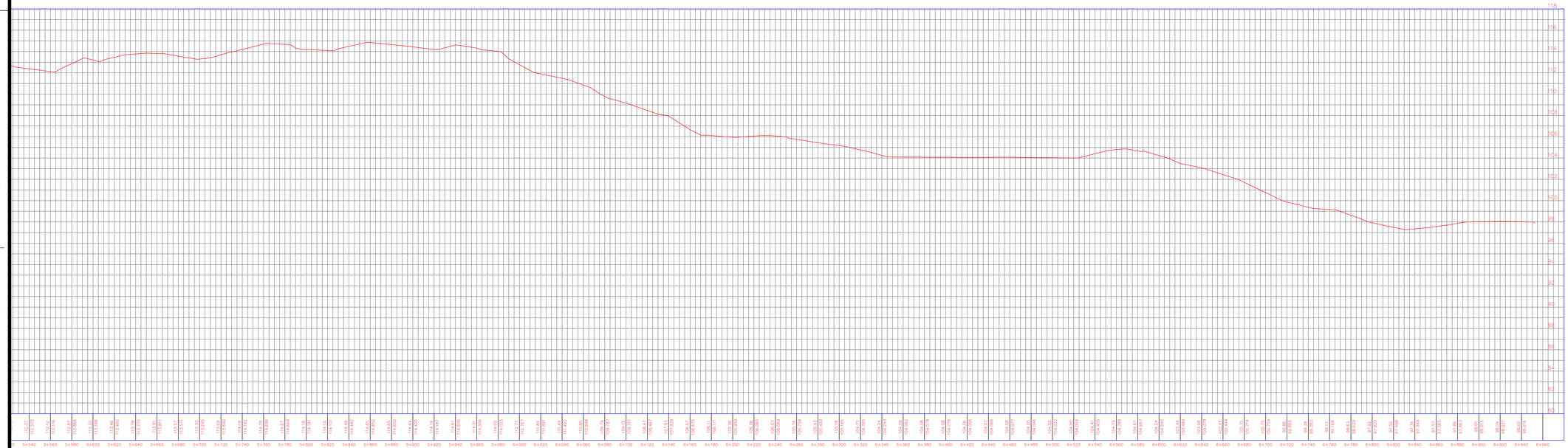

# PLANTA LOCALIZAÇÃO

SEM ESCALA

PROPRIETÁRIO:

ENGENHEIRO:

CONSTRUTOR:

# TOPOGRAFIA

**PROJETO:** IMPLANTAÇÃO DE PAVIMENTAÇÃO NO MUNICÍPIO DE GURINHÊM-PB
**CONTRATO:** -
**ENDEREÇO:** ESTRADA VICINAL - RUA 21
**PROPRIETÁRIO:** PREFEITURA MUNICIPAL DE GURINHÊM - PB

| | RESPONSÁVEL | RUBRICA | DATA: | REVISÃO: |
|---|---|---|---|---|
| DESENHO | | | | - |
| CÓPIA | | | ÁREA DO TERRENO: ÁREA DA CONST.: TX DE OCUPAÇÃO: ÍNDICE DE APROV.: | |
| VISTO | | | | |

| PRANCHA | DESENHO: | ESCALA: |
|---|---|---|
| 08/08 | Planta baixa<br>-<br>-<br>-<br>- | INDICADAS |